

CUPRINS:

I.	Introducere	2
II.	Caracterizarea generala a Unitatii Administrativ Teritoriale	9
III.	Analiza situatiei existente	18
IV.	Strategie	42
V.	Planificarea investitiilor	51
VI.	Alocare financiara	57
VII.	Descrierea parteneriatului in procesul de programare strategic	59
	Anexa 1 Portofoliul de proiecte	61

I. INTRODUCERE

Actuala stare de planificare, legata de imprevizibilitatea si complexitatea dinamicilor ce guverneaza procesele administrative si economice, face sa devina urgenta conceperea unor mecanisme ce pot garanta un raport din ce in ce mai strans intre evaluare si proces de plan.

Suprapunerea limitelor induse de diferitele exigente de sector, indicatiilor asupra amenajarilor teritoriale, ce provin din directivele tehnice si din indicatiile pentru dezvoltare sugerate de **sistemul de finantari conexat cu Fondurile Europene** – face sa devina mai delicata tema celui ce planifica si intocmeste o strategie de dezvoltare.

In fata multiplicarii informatiilor si asteptarilor, cel care planifica are datoria de a evalua care sunt caile oportune pentru o proiectare orientata catre o dezvoltare coerenta si unitara a teritoriului.

Aceasta abordare este cu atat mai actuala, cu cat devin active noile mecanisme generate de principiul subsidiaritatii, respectiv de promovarea descentralizarii economice si financiare si deplasarea accentului catre administratia locala. Participarea si pregatirea devin elemente semnificative pentru implementarea „Strategiei de Dezvoltare Locala”, cu scopul de a realiza strategiile, obiectivele si continuturile identificate de Administratia Comunei Colonesti.

Pe de alta parte, planificarea in sine impune noi modele si noi metode de abordare pentru **armonizarea strategiilor la nivel supracomunal**. Strategia, pentru a fi eficace, trebuie sa tina cont de diferitele argumente de dezvoltare a teritoriului, cu obiectivul dezvoltarii integrate in toate sectoarele ce contribuie in general la imbunatatirea calitatii vietii.

Prezenta strategie de dezvoltare locala intentioneaza sa confrunte caracteristicile evidente ale economiei locale, din ce in ce mai orientata spre modelul de dezvoltare integrata, cu diferitele argumente de dezvoltare prezente pe teritoriu si reprezentate de indicatiile politicilor comunitare aplicate prin utilizarea Fondurilor Europene.

Verificarea compatibilitatii interventiilor, in acest sens, va trebui sa tina cont de elementele semnificative ce caracterizeaza economia localitatii, in asa fel incat criteriile de fezabilitate si coerenta sa poata constitui o vointa precisa de transformare reala a teritoriului comunei. Cu alte cuvinte, evaluarea trebuie conceputa nu ca un instrument de verificare si reflex static a urgentelor sociale si de mediu, ci ca experimentare dinamica a unui ansamblu de interventii capabile sa satisfaca concret prioritatile indicate in Strategia de Dezvoltare Locala.

Din acest motiv, se subliniaza necesitatea introducerii Comunei Colonesti in panorama dezvoltarii judetului, regiunii si tarii, cat si realizarea unei planificari rationale in vederea accesarii finantarilor din surse publice (europene, nationale, regionale si judetene) si din resurse private.

Strategia de dezvoltare a Comunei Colonesti trebuie sa aiba o coerenta proprie, fondata nu numai pe respectarea urgentelor istorice, de infrastructura si de mediu, dar mai ales pe coordonarea cu directiile generale de dezvoltare ale judetului si ale regiunii.

Aceasta apare ca si calea de urmat catre integrarea diferitelor circuite sustinatoare ale progresului, care se articuleaza in crearea de sinergii capabile sa dezvolte localitatea ca sistem complex, in toate aspectele sale esentiale.

„PROGRAMUL” de fata este instrumentul central prin care administratia Comunei Colonesti exercita rolul de strateg pentru un nou model de dezvoltare, pus in aplicare in asa fel incat sa depaseasca dificultatile unei programari fragmentare care, nu numai ca nu favorizeaza o ulterioara dezvoltare, dar ar risca sa faca inutil orice efort financiar si de programare.

CONTEXTUL NATIONAL

Planul national de dezvoltare este un concept specific politicii europene de coeziune economica si sociala (*Cohesion Policy*). Aceasta urmareste dezvoltarea echilibrata a membrilor Uniunii, prin diminuarea disparitatilor de dezvoltare intre statele membre/regiunile comunitare si este sustinuta, in acest scop de instrumentul financiar numit Fonduri Structurale.

Propunerile Comisiei Europene privind managementul Fondurilor Structurale in perioada de programare 2014-2020 reflecta o reorientare sporita in sensul sustinerii eforturilor de atingere a obiectivelor fundamentale de la Lisabona si Göteborg, respectiv **cresterea competitivitatii, ocuparea deplina si durabila si protectia mediului**. Pe aceleasi obiective se axeaza si Strategia de dezvoltare a Planului National de Dezvoltare (PND) 2014-2020.

In contextul aderarii Romanei la Uniunea Europeana, Planul National de Dezvoltare a fost structurat, pentru perioada 2014-2020, pe sase prioritati nationale de dezvoltare socio-economica:

1. Cresterea competitivitatii economice si dezvoltarea economiei bazate pe cunoastere;
2. Dezvoltarea si modernizarea infrastructurii de transport;

3. Protejarea si imbunatatirea calitatii mediului;
4. Dezvoltarea resurselor umane, cresterea gradului de ocupare si combaterea excluziunii sociale;
5. Dezvoltarea economiei rurale si cresterea productivitatii in sectorul agricol;
6. Sprijinirea participarii echilibrate a tuturor regiunilor Romaniei la procesul de dezvoltare socio-economica.

CONTEXTUL REGIUNII S-V OLTENIA

In perioada februarie 2005 – mai 2006, in cadrul Comitetului Regional pentru Elaborarea in Parteneriat a Planului de Dezvoltare Regionala (CRP) 2014-2020, au avut loc grupuri de lucru tematice in vederea revizuirii analizei regionale socio-economice pentru elaborarea analizei SWOT, revizuirea prioritatilor regionale pentru programarea si formularea strategiei regionale de dezvoltare pentru perioada 2014-2020.

Prioritatile regionale au fost stabilite in stransa corelare cu cele din cadrul politicii nationale de dezvoltare, orientata spre atingerea obiectivului de coeziune economica si sociala de catre Romania in calitate de stat membru al UE. Incepand cu 2007, Romania va beneficia de acces la fondurile care finanteaza Politica de Coeziune, Politica Agricola si Politica Comuna de Pescuit.

Prin elaborarea PDR si a Strategiei de dezvoltare pentru perioada 2014-2020 s-a creat cadrul de planificare care sta la baza stabilirii eligibilitatii proiectelor ce vor fi finantate in regiune prin diferite programe. Partenerii regionali, precum si alte institutii, manifesta interes fata de continutul PDR, acesta constituind punctul de plecare in elaborarea altor documente de programare sectoriale si subsectoriale regionale:

Planul Regional de Actiune pentru Mediu

Planul Regional pentru Gestionarea Deseurilor

Planul Regional de Actiune pentru Invatamantul Profesional si Tehnic

Planul Regional pentru Ocuparea Fortei de Munca.

Strategia de dezvoltare regionala este corelata cu politicile si reglementarile comunitare, precum si cu strategiile de dezvoltare la nivel national, obiectivele sale prioritare fiind orientate in principal spre domeniile de interventie ale Instrumentelor Structurale si ale fondurilor europene care finanteaza dezvoltarea rurala si pescuitul. **2013 este reducerea disparitatilor de dezvoltare intre regiunea SV Oltenia si celelalte regiuni ale tarii in scopul cresterii nivelului de trai al cetatenilor.**

Obiectivul general de mai sus poate fi atins prin:

- 1) Crearea de noi locuri de munca avand in vedere scaderea numarului de lucratori din agricultura si alte cateva sectoare industriale
- 2) Cresterea atractivitatii regionale si dezvoltarea durabila a regiunii prin imbunatatirea infrastructurii, valorificarea zonelor urbane si a potentialului turistic
- 3) Cresterea competitivitatii regionale prin sprijinirea intreprinderilor, dezvoltarea infrastructurii si calificarea resurselor umane

Pe langa investitii considerabile, pentru realizarea obiectivelor prevazute sunt stabilite urmatoarele prioritati:

1. Sprijinul pentru cresterea competitivitatii economice in sectorul privat
2. Modernizarea si dezvoltarea infrastructurii regionale
3. Dezvoltarea turismului si valorificarea patrimoniului natural si a mostenirii cultural - istorice
4. Dezvoltarea resurselor umane in sprijinul unei ocupari durabile si imbunatatirea serviciilor sociale
5. Dezvoltarea zonelor rurale si montane
6. Protectia si imbunatatirea calitatii mediului.

DESCRIEREA SITUATIEI CURENTE A REGIUNII S-V OLTENIA

Regiunea Sud Vest Oltenia este una din regiunile mai putin dezvoltate ale Romaniei: PIB regional este cu 9% sub media nationala, valoarea ratei somajului fiind pe locul doi.

Caracteristici geo-demografice

Regiunea Oltenia, cu o suprafata de 29.212 km², este situata in partea de Sud Vest a Romaniei, cuprinde cinci judete: Dolj, Olt, Valcea, Mehedinti si Gorj, si coincide in mare cu vechea regiune istorica Oltenia.

Muntii Carpati si Dunarea formeaza in nordul respectiv in sudul regiunii granitele naturale ale Olteniei. Dunarea reprezinta o resursa regionala importanta si urmareste granita cu Bulgaria si cu Serbia pe o distanta de 417 km. Oltenia se invecineaza si cu regiunile Sud Muntenia, Centru si Vest.

Relieful are o distributie relativ echilibrata, cuprinzand munti, campii, dealuri si podisuri. In zona de nord a Olteniei, relieful este muntos si deluros (Carpatii si zona subcarpatica), predominant padurile si pasunile alpine. Zona de campie este una din cele mai fertile din Europa Centrala.

Reteaua hidrologica, alcatuita in principal din Fluviul Dunarea, raurile Olt si Jiu, confera regiunii rolul energetic principal in Romania (71,57% din totalul productiei hidroelectrice).

Solul regiunii Oltenia este bogat in carbune, materiale de constructii (marmura, granit si alte roci ornamentale), minerale feroase si neferoase. Reteaua de localitati cuprinde 40 de orase, dintre care 11 municipii, respectiv 408 comune cuprinzand 2066 de sate. Cele mai importante orase sunt Craiova (300.843 locuitori), Ramnicu-Valcea (111.980 locuitori), Drobeta Turnu-Severin (109.941 locuitori), Targu-Jiu (96.320 locuitori) si Slatina (81.342 locuitori).

Regiunea Sud Vest Oltenia avea, in 2004, o **populatie** de 2.317.636 locuitori (10,7% din populatia totala a tarii), densitatea acesteia fiind sub media nationala (79,7 locuitori/km² fata de 91,2 locuitori/km²). Ponderea populatiei pe medii este de 47,2% in mediul urban fata de 52,8% in

mediul rural. (Romania – 54,9 % in mediul urban fata de 45,1% in mediul rural), judetele cu cel mai mare numar de locuitori in mediul rural fiind Olt (59,6%), Gorj (53%) si Valcea (55%). Dintre orasele mici (sub 20.000 locuitori), multe nu au o structura si dezvoltare corespunzatoare: Vanju Mare, Dabuleni, Scornicesti etc.

ANALIZA SWOT REGIONALA

PUNCTE TARI

- ✓ O regiune de tranzit cheie intre Banat si Muntenia (Bucuresti)
- ✓ De departe cel mai mare producator de energie din Romania
- ✓ Este o regiune bogata in produse minerale
- ✓ Industria lemnului si serviciile de transport din regiune sunt foarte competitive
- ✓ Universitatea din Craiova este unul din cele mai importante centre universitare din tara

PUNCTE SLABE

- ✓ Regiune traditional subdezvoltata, o regiune “de granita” (la granita cu Bulgaria si Serbia)
- ✓ Densitate scazuta a populatiei distribuita intr-un numar mare de sate mici
- ✓ Regiune rurala puternic bazata pe agricultura
- ✓ Probleme serioase cu saracia rurala, servicii sociale precare
- ✓ Regiune marcata de industrializarea fortata din anii '60
- ✓ Prezenta unor zone monoindustriale
- ✓ Probleme de mediu afectand apa, aerul si solul
- ✓ Decalaj informational (digital divide), inclusiv in (si intre) cele mai mari orase
- ✓ Dificultati legate de integrarea unei numeroase minoritati a Rromilor (5-6% din populatia totala a regiunii, dupa estimarile facute de organizatiile etniei Rrome)

OPORTUNITATI

- ✓ Potential mare de dezvoltare a sectorului serviciilor in principalele orase
- ✓ Integrarea Europeana care va determina o crestere a comertului trans - frontaliere investitii majora UE - a fost planificata pentru construirea unui pod peste Dunare spre Bulgaria.

Primul asemenea pod in istoria regiunii.

- ✓ Posibilitatile oferite de Dunare (Coridorul VII pan-european) pentru exportul de materii prime spre Vestul Europei
- ✓ Extinderea Internet-ului care ar putea suplini lipsa altor posibilitati de comun care izolarii regionale
- ✓ Potential mare pentru turismul montan, rural si ecumenic

AMENINTARI

- ✓ Restructurare industrială și privatizare întârziate. Încă un număr mare de locuri de muncă amenințate
- ✓ Problemele acumulate în industria extractivă a carbunelui încă greu de rezolvat
- ✓ Reruralizare ducând la sărăcie și la o slabă productivitate a muncii

II. CARACTERIZAREA GENERALA A UNITATII ADMINISTRATIV TERITORIALE

Localizare

Comuna Colonesti are o suprafata de 46 km², facand parte din categoria comunelor de marime mijlocie ale judetului Olt. Comuna este situata in partea de nord - est a judetului Olt, la limita cu judetul Arges, avand ca vecini:

- la nord comuna Barasti,
- la vest comunele: Tatulesti si Optasi-Magura,
- la sud comuna Optasi-Magura,
- la est judetul Arges, comunele Lunca Corbului (satul Mirghia) si Stolnici (satul Filfani).

Comuna Colonesti are in componenta 9 sate:

- Colonesti, Barasti, Maruntei, Navargeni, Batareni, Guiesti, Vlaici, Cirstani, Chelbesti.

Datorita in buna parte reliefului, comuna Colonesti are forma liniara fiind extinsa de la nord la sud pe o distanta de 15 km in lungul soselei. Satele sunt asezate in general pe lunca sau pe terasele Veditei, care ofera conditii favorabile.

Satul Colonesti este asezat aproximativ in centrul comunei, fiind satul de resedinta. Casele sunt asezate intotdeauna spre sud si cu fata la sosea. Terenurile libere din curtile gospodarilor sunt transformate azi in gradini legumicole, solaria, plantatii de pomi fructiferi, vita de vie pe forme inalte, care pe langa aspectul decorative aduc venituri importante satenilor.

In perioada 1950-1960 din gospodariile sateanului dispare vechiul tip de casa si apar case noi din caramida cu camere mai spatioase. Casele sunt compuse de obicei din trei camere si veranda de obicei inchisa.

Satele Barasti si Maruntei sunt asezate pe prima terasa din estul raului Vedita. Ambele sate au o forma liniara si textura neordonata.

Satele Chelbesti, Navargeni si Batareni sunt situate in lunca Veditei. Satele Batareni si Navargeni sunt asezate tot in lunca Veditei, dar pe partea dreapta si mai spre sudul comunei.

Cadrul natural

Comuna Colonesti este situata in partea de nord-est a judetului Olt, pe cursul inferior al raului Vedita, rau ce strabate comuna de la nord la sud. Asezarea ei in apropierea paralelei de 45° latitudine nordica, ofera cele mai favorabile conditii privind dezvoltarea vietii omenesti, beneficiind de climatul temperat, cu nuante date de elementele locale.

Dealurile verzi cum le denumeste Emmanuel de Martonne, cu inaltimei de 400 m spre nord, coboara catre sud pana la 200 m in campie. In aceasta zona se face trecerea intre dealurile propriu-zise si campie.

Comuna Colonesti este asezata in aceasta regiune a dealurilor joase. Relieful ei este format in cea mai mare parte dintr-un platou intins, strabatut de numeroase vai fara apa, ce-i dau un aspect deluros, o insiruire de intrefluvii de diferite marimi. Peisajul dominant este dat de valea larga a raului Vedita, insotita de o sosea care trece cand pe un mal cand pe celalalt, satele fiind insirate intre traseele de pe partea stanga si versantul drept. Inaltimea medie a platoului este de 250 m, inaltimea maxima fiind de 275 m in Dealul Isvorului in partea de nord vest a comunei. Majoritatea vetrelor de sat, sunt asezate pe terasele raului Vedita, unele pe prima terasa, iar altele pe a doua terasa, si nu mai putine in lunca raului. Asezarea aceasta are urmasi foarte importante pentru comuna. Satele din lunca beneficiaza de apa potabila care se gaseste la adancimi de 5-6 metri si de un sol foarte roditor, dar sunt expuse pericolului inundatiilor periodice.

Satele de pe terase, au asezarea cea mai buna, avand apa potabila ce se gaseste la o adancime mica si sunt ferite de inundatii. Majoritatea teraselor au o latime mica, ceea ce impiedica extinderea asezarilor omenesti. In partea de nord vest a comunei se afla cateva case ridicate pe interfluviu si au mari probleme privind alimentarea cu apa potabila, pe care o aduc din vale. Satele situate pe terase sunt adapostite de vanturile dominante dinspre rasarit si apus.

Drumul national (DN 65; E-574) strabate comuna de la est la vest, pe o distanta de 5,5 Km, despartind-o in doua parti aproape egale. Acest drum a avut un rol important in dezvoltarea comunei, pentru schimburile comerciale, fiind cunoscut inca din epoca feudala, din timpul domniei lui Mihai Viteazul, care a adus pe aceste meleaguri "colonii" pentru a apara drumul dintre Slatina si Pitesti, localitatea avand in acea vreme rolul de statie de posta. Astazi drumul serveste la deplasarea fortei de munca din comuna spre principalele orase apropiate: Slatina, Pitesti.

Clima

Clima comunei Colonesti, ca de altfel clima tuturor localitatilor de nordul judetului Olt, apartine tipului temperat-continental, cu o nuanta mai umeda. Atunci cand deasupra teritoriului se afla mase de aer oceanic este o perioada ploioasa, iar cand sunt cele continentale este o perioada secetoasa. Dupa datele luate de la statia Striharet (Slatina), statie cu date complete pe o perioada de timp mai mare, rezulta ca temperaturile medii anuale variaza de la an la an. In legatura cu variatia temperaturiilor in cursul anului trebuie mentionat fenomenul de inghet, ce are o mare importanta pentru agricultura. Primul inghet se produce intre 20-30 octombrie iar ultimul se inregistreaza pana la jumatatea lunii aprilie.

Un alt element ce caracterizeaza clima comunei este si regimul precipitatiilor repartizate neuniform pe cele patru anotimpuri.

Comuna Colonesti se afla in zona de interferenta a vanturilor dominante din sectorul estic cu cele din sectorul vestic. In timpul iernii bate crivatul care aduce frig si viscole puternice. Vara in schimb vantul de est, aduce mase de aer uscat si cald care produc fenomenul de seceta.

Vara se caracterizeaza prin timp senin , uscat si calduros cu temperaturi extreme ce depasesc 40° C.

Iarna se caracterizeaza prin valori frecvente sub 0° C si prin prezenta stratului de zapada a carui grosime nu depaseste 10-15 cm. Fenomenul cel mai caracteristic iernilor este cel de viscol.

Toamna se caracterizeaza in general prin scaderea temperaturii cu 3-4° C in luna septembrie fata de august si a precipitatiilor deasemenea scazute.

Din analiza acestor elemente, rezulta ca pe teritoriul comunei sunt conditii climatice, prielnice dezvoltarii plantelor de cultura, existand insa si unele neajunsuri datorita repartizarii neuniforme a precipitatiilor, care prezinta deficite tocmai in perioada de vegetatie. Aceste neajunsuri sunt accentuate si de soluri care datorita texturii nu permit executarea unor lucrari agricole de intretinere a culturilor in conditii corespunzatoare.

Solul

Teritoriul comunei se incadreaza in marea grupa a solurilor brune de padure ce sunt caracteristice Platformei Cotmeana.

In partea sudica a interfluviului de la vest de Vedita se extind solurile brune medii si puternic podzolite. In lunca interna si pana la piciorul terasei se gasesc soluri slab dezvoltate precum regosolurile si solurile aluviale.

Din punct de vedere agroproductiv solurile comunei Colonesti sunt cuprinse in mai multe grupe:

- ✓ soluri brune pseudo-gleizate,
- ✓ soluri mediu si puternic podzolite,
- ✓ soluri brune de terasa luto-nisiposasi si luto-nisipo-lutoasa,
- ✓ soluri slab-moderat erodate,
- ✓ soluri brune puternic erodate,
- ✓ soluri aluviale,
- ✓ soluri gleice inmlastinite,
- ✓ soluri excesiv erodate.

Reteaua hidrografica

Platforma Cotmeana din care face parte si teritoriul studiat are o retea hidrografica saraca, aceasta fiind de fapt si caracteristica principala. Raurile sunt putine si firave, deoarece este lipsita de mantia zapezilor mari si de ploile care cad neregulat pe anotimpuri, pentru a alimenta raurile acestor regiuni.

In general retea hidrografica a Platformei Cotmeana are caracter mai mult temporar, deoarece lipseste alimentarea din ape freatice, care in cuprinsul platformei se afla la mare adancime.

In zona de lunca apa freatica se afla la circa 1m, iar in cele mai multe cazuri intre 2 si 5m. Adancimea mica a apelor din lunca si de pe terase a constituit un factor important in asezarea satelor de vale, problema apei potabile fiind rezolvata, alimentarea in system centralizat cu apa potabila la nivelul anului 2010 fiind rezolvata in proportie de 100%.

Dintre apele curgatoare care strabat comuna cel mai important este raul Vedita care-si are obarsia in Platforma Cotmeana. Deasemenea pe cursul raului Vedita, se pot infiinta si balastirere pentru exploatarea pietrisului si nisipului.

Debitul mediu anual al raului Vedita este de 0,22 m³ / sec. In timpul verii raul seaca complet exceptie facand in anii ploiosi. Bilantul hidrologic este in general deficitar , neuniform, apartinand tipului pericarpatic sudic cu vizibile elemente de instabilitate. Raul Vedita primeste pe raza comunei o serie de afluenti care au aspectul unor vai torentiale si ale caror cursuri de apa sunt intermitente. Dintre cele mai importante paraie sunt: Giurgiuletul, Gruiuul, Ulmul si Leia pe partea stanga a Veditei, iar Isvorul, Darul, Lupoaia, Sava si Baracea pe partea dreapta.

Lucrari de regularizare si indiguire se impun pentru paraurile Gruiuul si Darul, care in timpul revarsarilor de primavara si al perioadelor ploioase aduc prejudicii locuitorilor satelor Barasti si Carstani inundand gradinile si gospodariile acestora.

Lacurile situate pe platoul din vestul Veditei sunt: lacul Chivu, lacul Gruiu, elesteul Onel, elesteul Alba, si barajul de pe Gruiuletu a carui suprafata este de 4 ha si adancimea de 5 m.

In satul Carstani s-au efectuat doua foraje la adancimea de 145,5 m pe terasa din partea dreapta a Veditei, gasindu-se nivelul hydrostatic la 8,55 m si un debit de 4,5 l/sec, revenirea facandu-se intr-un minut. Acestea s-au facut in scopul alimentarii cu apa potabila a comunei Colonesti.

Flora si fauna.

Pe teritoriul comunei solurile existente pot fi folosite pentru cultura cerealelor, a plantelor furajere, a pomilor fructiferi si vitei de vie.

Vegetatia naturala si spontana a comunei este consecinta directa a factorilor climatici si a reliefului, concretizata in existenta pajistilor de silvostepa care alterneaza cu paduri de stejar.

Principalele specii de arbori care alcatuiesc padurile de pe teritoriul comunei sunt: stejarul brumariu, cerul, garnita, teiul alb, jugastrul, frasinul, ulmul si carpenul. In prezent se observa disparitia treptata a frasinului si ulmului din padurile acestor zone locul lor fiind luat de garnita.

Pe teritoriul comunei se afla cateva paduri pe suprafete mici in raport cu cele din trecut. In stratul ierbaceu al padurilor apar la inceputul primaverii, plante iubitoare de lumina capabile sa se dezvolte rapid, precum: ghiociei, brebeneii, toporasii. Printre ierburile ce se intalnesc in padure sunt: piperul, iarba moale, paiusul de padure, merisorul, etc.

Ca arbusti se intalnesc: porumbarul, macesul si gherghinarul. O suprafata mai mare o ocupa vegetatia de lunca si acvatica fiind formata din urmatoarele specii lemnoase: salcii, rachite, plopi, anini ele formand padurile de lunca, numite zavoae. Cel mai important zavoai se afla in sudul comunei numindu-se Geacar. Ca vegetatie acvatica intalnim: papura, pipirigul, piciorul cocosului, isma.

Fauna comunei este reprezentata prin mamifere, reptile si mai ales pasari care se intalnesc atat in padurile de stejar cat si in cele silvostepa si de lunca. Dintre mamifere putem cita: vulpea, vevertita si lupul (care este pe cale de disparitie in aceasta zona). In ultimii ani si-au facut aparitia si caprioara care avand conditii bune de viata s-au inmultit simtitor. De curand au fost adusi in padurile vecine si cateva exemplare de ursi.

Pasarile care traiesc in padure sunt destul de numeroase si legate de anumite biotopuri : mierla, gaita, ciocanitoarea verde, privighetoarea, cinteza, sticletele, cucul, turturica etc.

Dintre reptile putem enumera: serpi, soparle, gusteri.

Fauna de lunca este si ea variata intalnindu-se numeroase specii de pasari migratoare ca: gasca salbatica, rata caraitoare, barza, pupaza etc.

Fauna acvatica este reprezentata mai ales prin fauna piscicola care se dezvolta spontan in rauri si lacuri. Printre speciile de pesti se numara crapul, caracuda, platica, linul. Lacurile cele mai bogate in peste sunt: Geacar, Gruiu, Albasi barajul de pe Gruioletul.

In concluzie, atat flora cat si fauna sunt caracteristice zonei dealurilor joase, iar padurile care altadata ocupau suprafete intinse, azi sunt transformate in suprafete cultivate.

Resursele pe care se bazeaza potentialul economic al comunei sunt numai resurse proprii (terenuri arabile, pasuni, paduri, produse animaliere si vegetale).

Comuna Colonesti de-a lungul culoarului de vale al Veditei, prezinta pe tot teritoriul o lunca zvantata, destinata culturilor cerealiere, pasunilor si rareori cultivarii legumelor, dar in conditii de irigare.

Suprafata mare ocupata de terenurile agricole arata ca in comuna Colonesti, rolul principal il are deocamdata cultura de cereale

. Dintre cereale cea mai mare suprafata o detine porumbul.

Reperete istorice.

Comuna Colonesti constituie "poarta de intrare in judetul Olt, fiind strabatuta de la est la vest de soseaua nationala (D.N. 65; E-574) ce leaga principalele orase din apropiere: Slatina si Pitesti. Denumirea comunei are o vechime foarte mare, ea aparand pentru prima data intr-un document dat de domnitorul Alexandru Mircea la 22 iulie 1570, in care se mentioneaza ca martori " Mihail din Colonesti " alaturi de alte doua persoane: Stan din Barasti si Radu din Tatulesti, comune invecinate. La acea data comuna se numea Colunesti, pentru ca mai tarziu, in acelasi secol, dupa batalia de la Calugareni, sa gasim in documentele istorice denumirea de Colonesti, prin care Mihai Viteazu " daruieste marelui armas Antonie Grama, satul Colonesti, pentru dreapta si credincioasa slujba si cu varsare de sange", cu care s-a distins in timpul luptei.

Date de geografie istorica si toponimie

Cercetarile arheologice de pana acum dovedesc ca, pe teritoriul Judetului Olt, viata omului a inceput sa se desfasoare cu mult inainte de paleolitic. Se pare ca si teritoriul comunei Colonesti a fost locuit din timpurile vechi ale istoriei, de omul primitiv, dovada descoperirea unor resturi de schelete de mamut, pe teritoriul acestei comune, animale pe care omul preistoric le vana pentru hrana iar oasele erau folosite drept unelte de aparare.

Tot pe teritoriul comunei in curtea scolii din satul Maldar au fost efectuate sapaturi care au scos la iveala urme ale asezarilor dacice din sec III-lea e.n. Numele comunei vine de la faptul ca locuitorii sai transportau pentru trupele rusesti, cantonate la Rosiorii de Vede, fan din luncile raului Vedita, si neavand mijloace de transport, erau nevoiti sa duca sarcinile de fan sub forma de maldare in spate si de aici numele de Maldareni.

Satul Colonesti a cunoscut o dezvoltare separata fata de celelalte asezari de pe teritoriul comunei. Prin acest sat trecea drumul care lega orasul Pitesti de Slatina si Craiova, legand deci Muntenia de mosiile boierilor Craiovesti. Comuna Colonesti mai cuprinde si satul Vlaici al fostei comune cu aceasi nume. Cele trei comune Maldaru, Colonesti si Vlaici s-au unit mult mai tarziu ele dezvoltandu-se separate multa vreme.

Din 1865 pana in prezent cele trei comune apartin judetului Olt.

Toponomie

Reteaua de nume de locuri reprezinta acumularea unor straturi succesive, cu o densitate mai mare sau mai mica in functie de relatiile om-mediul geografic. Corespunzatoare acestor relatii este extensiunea utilizarii anumitor numiri geografice pe arii mai largi sau mai restranse. Astfel unele toponime de pe teritoriul comunei sunt proprii acesteia, altele inasa, provin din apelative.

Pe teritoriul comunei se intalnesc mai multe categorii de toponime:

Toponime topografice:

- La Magura = deal singuratic situate pe teritoriul satului Vlaici,
- Glod = deal uscat situate pe teritoriul satului Maruntei etc.

Toponime care redau nume de plante:

- Cornetul = deal cu plantatii de corn situate pe teritoriul satului Maruntei,
- Teia = padure in satul Maruntei si Guiesti dupa numarul mare de tei salbatici.

Toponime sociale ce amintesc nume de persoane:

- Vlaici = sat de la numele primului locuitor,

- Colonesti = de la colonistii adusi intre 1550-1600 de catre autoritati pentru a infinta o statie de posta si a pazi drumul ce trece prin sat.

Toponime istorice:

- Poiana Neamtului = se afla in satul Colonesti , dupa un neamt care ar fi murit aici,

Toponime psihologice:

- Batareni = porecla turceasca data unui locuitor de aici Tudor Batar.

III. ANALIZA SITUATIEI EXISTENTE

Analiza situatiei curente pentru comuna Colonesti se va face pe 6 domenii prioritare, care sunt cuprinse in prioritatile operationale la nivel national.

Pentru o analiza mai detaliata a celor 6 domenii s-a impartit fiecare in categorii, dupa cum urmeaza:

DOMENII	CATEGORII
1. Agricultura si dezvoltare rurala	Agricultura
	Productia vegetala
	Pomicultura, viticultura, legumicultura
	Zootehnia
2. Infrastructura si Mediu	Infrastructura de transport
	Infrastructura de utilitati
	Sanatate
	Mediu
3. Economic	Economic
4. Turism	Turism
5. Educatie si cultura	Invatamant
	Cultura
6. Resurse Umane	Populatia

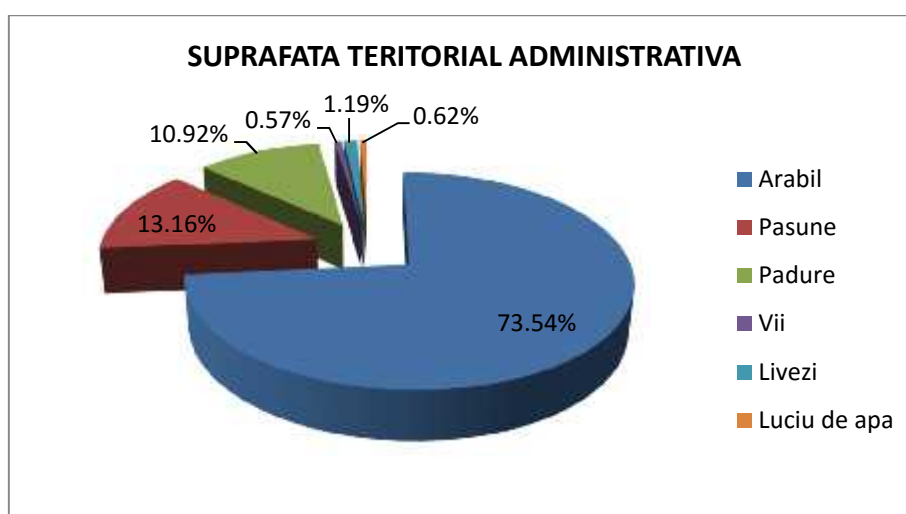
1. Agricultura si dezvoltare rurala

1.1 Agricultura

Conditile geografice si climaterice deosebit de favorabile ale zonei au determinat locuitorii sa practice o serie de activitati predominant agricole cum ar fi: cultivarea plantelor si cresterea animalelor.

Comuna Colonesti dispune de urmatorul potential:

CATEGORIA	SUPRAFATA HA
Arabil	3347
Pasune	599
Padure	497
Vii	26
Livezi	54
Luciu de apa	28
SUPRAFATA TOTALA	4917

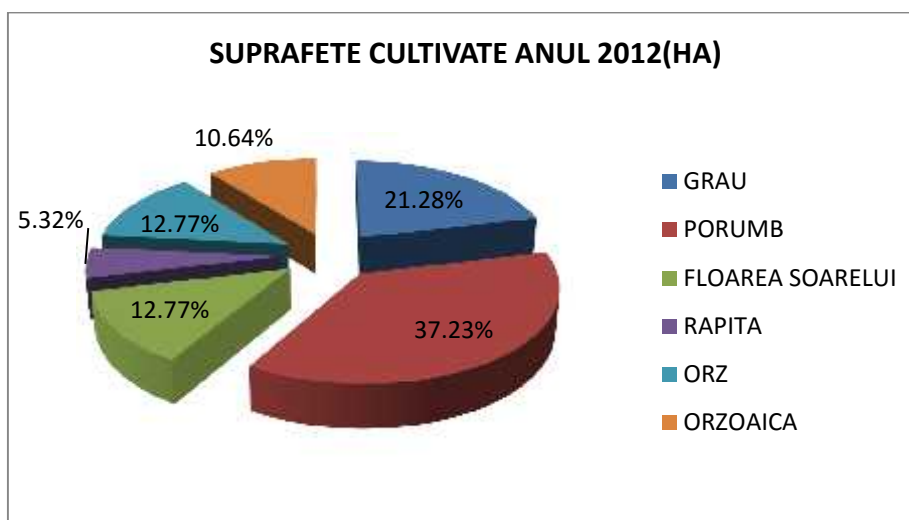


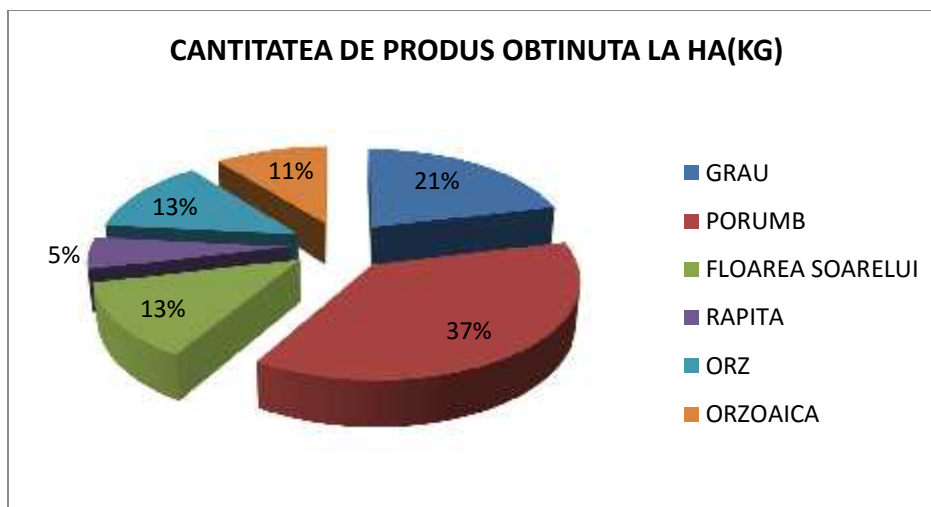
1.2. Productia vegetala

Comuna Colonesti de-a lungul culoarului de vale al Veditei, prezinta pe tot teritoriul o lunca zvantata, destinata culturilor cerealiere, pasunilor si rareori cultivarii legumelor, dar in conditii de irigare.

Suprafata mare ocupata de terenurile agricole arata ca in comuna Colonesti, rolul principal il are deocamdata cultura de cereale. Dintre cereale cu cea mai mare suprafata o detine porumbul.

CULTURA	SUPRAFETE CULTIVATE ANUL 2012 (HA)	CANTITATEA DE PRODUS OBTINUTA LA HECTAR (KG)
GRAU	700	2000
PORUMB	907,92	3500
FLOAREA SOARELUI	500	1200
RAPITA	100	500
ORZ	170	1200
ORZOAICA	50	1000





1.3. Pomicultura, viticultura, legumicultura

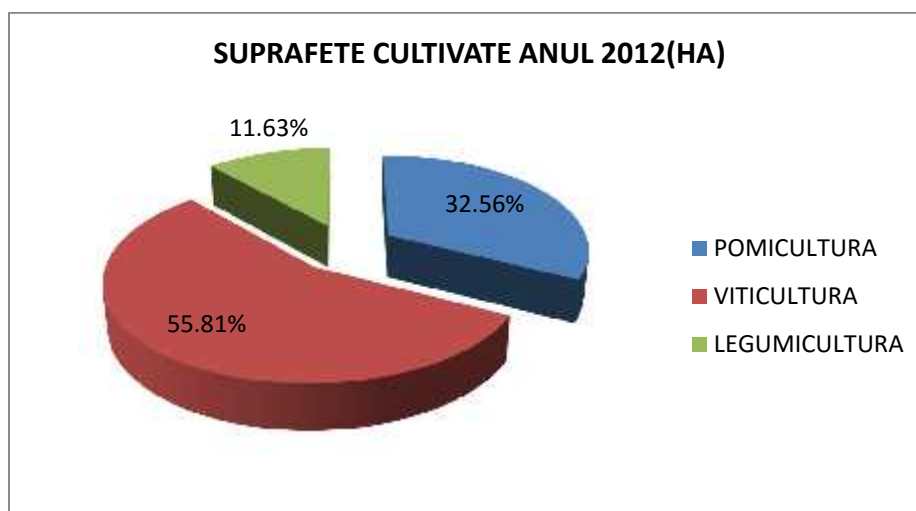
Legumicultura - este o ramura putin dezvoltata in comuna, aceasta datorita existentei in cea mai mare parte a luncii zvantate, in care se practica mai mult cultura cerealelor. Alta cultura care s-ar putea introduce si de unde s-ar obtine productii mari este cultura cartofului timpuriu.

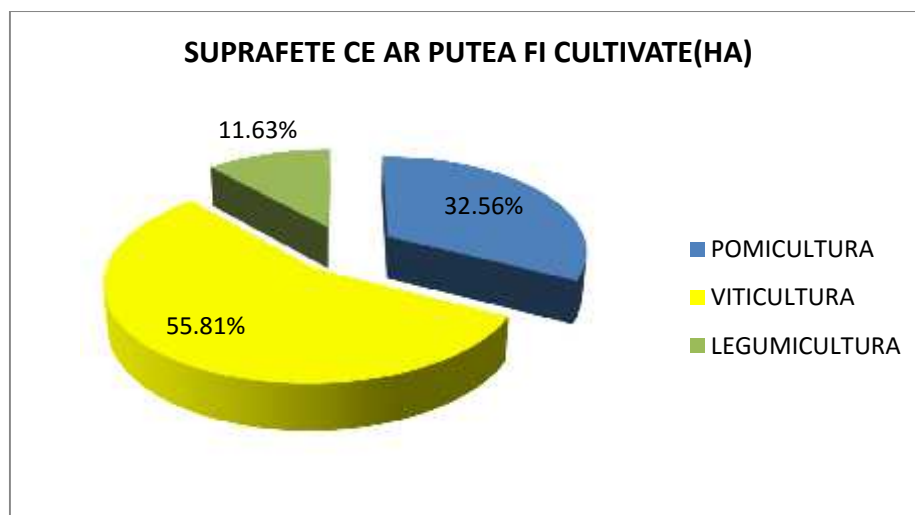
Cultura plantelor furajere - principalele plante furajere cultivate sunt: lucerna, trifoiul, sfecla furajera, porumbul pentru masa verde, sorgul, dovleci si rapita furajera. Suprafata ocupata cu plante furajere este de 12% pe total comuna. Cea mai mare productie la hectar o dau suprafetele ocupate cu sfecla furajera.

Pomicultura - este o alta ramura care aduce venituri importante unitatilor agricole din comuna, conditiile naturale fiind foarte favorabile culturii pomilor fructiferi. Speciile de pomi fructiferi care se cultiva pe terenurile din comuna sunt: prunul, marul, parul, ciresul si visinul acestea ocupand suprafete foarte mici. Productiile medii obtinute in ultimii 5 ani pe fiecare pom au fost de 28/30 kg pe pom.

Viticultura - a luat o mare raspandire in comuna, sector in plina dezvoltare in prezent si in anii viitori. Aceasta dezvoltare se datoreaza conditiilor climatice si orientarii versantilor, care favorizeaza aceasta cultura. Productiile la ha. sunt de 4000 kg.

CULTURA	SUPRAFETE CULTIVATE ANUL 2012 (HA)	SUPRAFETE CE AR PUTEA FI CULTIVATE (HA)	SOIURI
POMICULTURA	70	70	Se cultiva toate soiurile mai rezistente: “Negre”, “Varatec.
VITICULTURA	120	120	Se cultiva soiuri producatoare: “Nova”.
LEGUMICULTURA	25	25	Se cultiva legume pentru consumul in gospodarie.



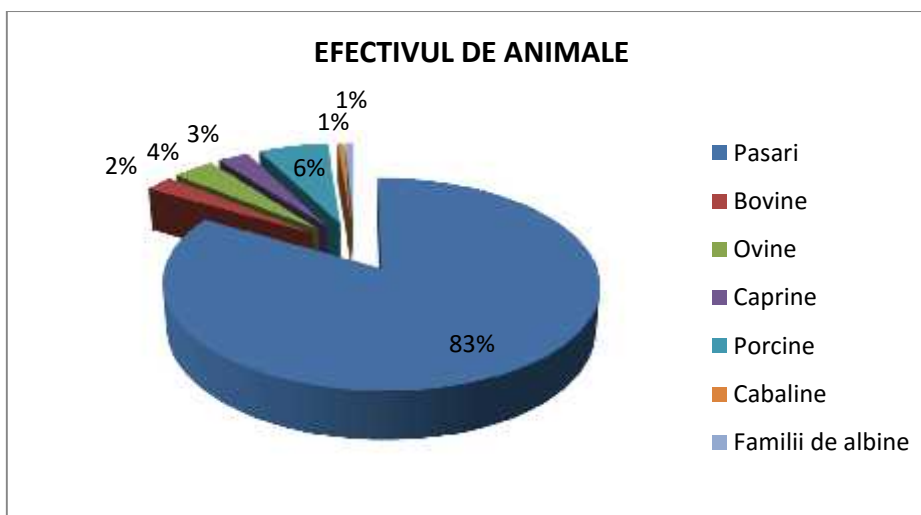


1.4. Zootehnia

Zootehnia este o ramura de baza a agriculturii, fiind in plina dezvoltare. O conditie esentiala pentru dezvoltarea zootehniei o constituie asigurarea bazei furajere.

Efectivul de animale pe categorii din comuna Colonesti se prezinta astfel:

CATEGORIA	NUMAR
Pasari	15000
Bovine	457
Ovine	671
Caprine	500
Porcine	1129
Cabaline	102
Familii de albine	127



2. Infrastructura si Mediu

2.1. Infrastructura de transport

Principalele cai de acces in comuna:

- DN 65 (E 574)

Reteaua de drumuri a comunei Colonesti este compusa din drumuri nationale, drumuri judetene, drumuri comunale si drumuri satesti, care au o lungime totala de 36,276 km, din care:

- DN 65 - drum national european (E 574), care strabate teritoriul administrativ al comunei de la vest la est, ce leaga judetul Dolj de judetul Arges. Pe teritoriul comunei are o lungime de 5,250 km;
- DJ 657B – drum judetean ce strabate comuna de la nord la sud pe o lungime de 13,325 km;
- DC 68 – drum comunal din Cirstani spre comuna Tatulesti pe o lungime de 2,110 km;
- DC 165 – drum comunal Barasti - Maruntei, are o lungime de 2,341 km;
- Strazi rurale – 10,35 km;

Alte drumuri care traverseaza comuna Colonesti sunt:

- DJ 557B – satul Vlaici, partial, Cirstani, Barasti, Maruntei, Guesti;
- DJ 657B – satul Chelbesti;
- DC 68 – partial satul Cirstani;
- DC 165 – sat Navirgeni si Batareni;

Comuna Colonesti se afla pozitionata in apropiere de orase importante, ceea ce ii sporeste potentialul.

- Scornicesti –25 km;
- Pitesti – 36 km;
- Slatina – 36 km, resedinta judetului Olt.

Din centrul comunei se parcurg urmatoarele distante pana la cele mai importante cai de acces:

- ❖ Gara – 20 km;
- ❖ DN – traverseaza comuna;
- ❖ Autostrada – 36 km;
- ❖ Aeroport – 86 km (Craiova);
- ❖ Port – 130 km;
- ❖ Cale ferata – 20 km;
- ❖ Benzinarie – 2 km.

2.2. Infrastructura de utilitati

Satele componente ale comunei Colonesti dispun de o serie de retele si echipamente tehnico-edilitare caracterizate printr-un grad de acoperire a teritoriului.

- *Electricitate* - gospodariile, institutiile si societatile comerciale sunt racordate in procent de 100% la reseaua de distributie a energiei electrice.
Alimentarea cu energie electrica a comunei se face cu o retea de distributie de medie tensiune (LEA 20 KV), care vine din reseaua de 110 KV.

Reteaua de joasa tensiune, tip aerian, destinata consumatorilor casnici si iluminatului public, este racordata la posturi de tip aerian. Retelele electrice sunt pe stalpi din beton precomprimat tip RENEL, iar iluminatul public se realizeaza cu lampi cu vapori de mercur. In comuna exista si sase posturi trafo.

- *Gaz* – in prezent locuitorii comunei beneficiaza in proportie de 60% de reseaua de alimentare cu gaz metan. Consiliul local are in plan pentru perioada urmatoare extinderea acesteia pana la acoperirea intregului necesar.
- *Canalizare* – 70% din locuitorii comunei beneficiaza de o retea de canalizare, urmarindu-se extinderea ei pe perioada 2014 – 2020.
- *Apa potabila* – exista retea de apa potabila in localitate pentru 100% din gospodarii.
- *Drum* – Drumurile sunt asfaltate in proportie de 80%, urmarindu-se extinderea si modernizarea acestora pe perioada 2014 – 2020.
- Infrastructura de telecomunicatii din comuna Colonesti este bine dezvoltata. In ultimii 5 ani domeniul telecomunicatiilor a cunoscut un ritm accelerat de dezvoltare, aspect care se datoreaza in principal aparitiei si promovarii unor produse si servicii noi si a diversificarii celor existente. Cea mai mare rata de dezvoltare s-a inregistrat in domeniul serviciilor de internet si al telefoniei mobile. Cu toate acestea, potentialul in domeniul telecomunicatiilor este inca departe de a fi epuizat.
- *Telefonie fixa* – este utilizata in procent de 100% de locuitorii comunei.
- *TV* - 80% din locuitorii comunei Colonesti sunt racordati la retele de distributie televiziune.
- *Internet* –gospodarii dispun de acces la internet, acesta fiind disponibil pentru 80%.
- *Telefonie mobila* - exista acoperire datorita instalarii de turnuri si antene pentru toti furnizorii de telefonie mobila. 100% din locuitorii comunei o folosesc.

Pentru protejarea cetatenilor in cazul situatiilor de urgenta, cum ar fi: inundatii, incendii, secete, inzapeziri, administratia publica locala va incheia parteneriate cu administratiile publice locale invecinate pentru achizitionarea de: autospeciala PSI, buldo-excavator, vola, tractor cu remorca, pentru Centrul Zonal de Interventie Rapida.

In prezent, comuna Colonesti are in proiect pe anii 2014-2020 proiecte de dezvoltare durabila a comunei.

2.3. Sanatate

Asigurarea serviciilor medicale in comuna Colonesti se face de catre un dispensar uman, cu doua cabinete medicale individuale, doua farmacii, si o drogherie.

2.4. Mediu

In comuna Colonesti nu exista factori industriali care contribuie la poluarea mediului inconjurator al comunei.

Poluarea se realizeaza din deversarea deseurilor in locuri neamenajate, care deterioareaza terenul in locurile unde este depozitat.

Inchiderea platformelor de gunoi, dotarea cu utilaje pentru serviciul de gospodarie comunală si salubritate si organizarea sistemului de colectare selectiva, a spatiului de depozitare temporara si transportul deseurilor fac parte din viziunea administratiei in urmatoorii ani pentru dezvoltarea durabila a comunei.

3. Economic

Functia economica agricola se materializeaza in comuna prin productia agricola vegetala si productia animaliera, in conditiile unei dezvoltari reduse a prelucrării primare a acestor produse, acestea fiind destinate majoritar pentru satisfacerea autoconsumului populatiei locale, si mai putin pentru valorificari pe piata libera.

Lipsa unei agrotehnici avansate din gospodariile taranesti, practicate pe loturi mici de teren, constituie impedimente privind ridicarea productiei agricole si animaliere din cadrul comunei.

De asemenea, vor trebui solutionate greutatile pe care le intampina populatia in valorificarea pe piata libera a produselor agricole in principalele centre de desfacere din zona, situate la distante apreciabile de comuna Colonesti.

Mica industrie este reprezentata in comuna de catre societati comerciale care desfasoara activitati cu ar fi zootehnie, agricultura, confectii, comercializarea si exploatarea lemnului, materiale de constructii, asistenta medicala, panificatie, comercianti precum si asociatii agricole.

Intreprinzatori locali existenti:

Denumire	Domeniu de activitate	Angajati	Nume administrator	Date de contact (tel.)
S.C. IUSTEL S.R.L.	Depozit materiale constructii; Statie gaz.	5	Celmare C-tin	Colonesti, Olt
S.C. COSMIN & CATALIN	Depozit materiale	3	Popa Cosmin	Colonesti, Maruntei.
S.C. AGRODUNAREA	Agricultura	5	Ciubotaru Dan	-
P.F.A. VISOIU LILIANA LUMINITA	Agricultura si comert	3	Visoiu Liliana Luminita	-
S.C. FRANKOVA	Comert	3	-	-
S.C. BLIZARD	Tamplarie pvc	5	Rizea C-tin	-

4. Turism

Datorita organizarii regionale, facilitatilor fiscale si avantajelor oferite, la nivelul zonei exista posibilitati multiple de a se investi in turism.

Cadrul natural cu valoare deosebita favorizeaza dezvoltarea turismului de agrement (pescuit, inot). De asemenea se poate dezvolta si agroturismul.

Vanatul si pescuitul - sunt slab dezvoltate in comuna, dar cu posibilitati de dezvoltare pentru locuitori, datorita cresterii numarului de specii de vanat. Pescuitul nu are caracter economic, ci mai mult sportiv. Cele mai importante lacuri cu peste sunt: Giacar, Gruiuletul, Gruiu si elesteul Alba.

5. Educatie si cultura

5.1. Invatamant

In comuna Colonesti functioneaza o scoala si patru gradinite. Unitatile de invatamant isi desfasoara activitatea in cladiri proprii, fiind necesara dotarea corespunzator a celor existente, amenajarea si dotarea centrelor de joaca si recreere pentru copiii comunei precum si infiintarea unui centru „after school”.

- Scoala cu clasele I-VIII Colonesti. Aviator Alex Serbanescu;
- Gradinita cu trei grupe Vlaici;
- Gradinita Maruntei;
- Gradinita Batareni.

5.2. Cultura

Pe teritoriul comunei Colonesti functioneaza un camin cultural (caminul Ilie Martin).

Spiritualitatea crestin-ortodoxa din comuna este reprezentata prin sapte parohii care au imprumutat unele elemente din cultul ortodox si din folclorul tracic al inaintasilor nostrii reusind sa se deosebeasca in linii mari si sa creeze astfel stilul local original:

Monumente istorice ale comunei sunt:

- ❖ Asezarea romana de la Maldar, sat MALDAR; sec. II - III
- ❖ Asezare sat MALDAR; sec. II - III
- ❖ Biserica "Sf. Nicolae" sat MALDAR; 1833
- ❖ Biserica "Sf. Nicolae" sat VLAICI; 1842
- ❖ Biserica "Cuvioasa Paraschiva" sat BATARENI; 1831 - 1833

Evenimente culturale cu caracter traditional:

In fiecare an pe 20 iulie de ziua “Sfantului Ilie”, in comuna are loc Festivalul Caluseresc Ilie Martin.

Alte institutii importante din comuna Colonesti:

- Primaria
- Politia
- CEC Bank
- Posta
- Asociația Preserv Vedita – cu asociat unic Consiliul Local.

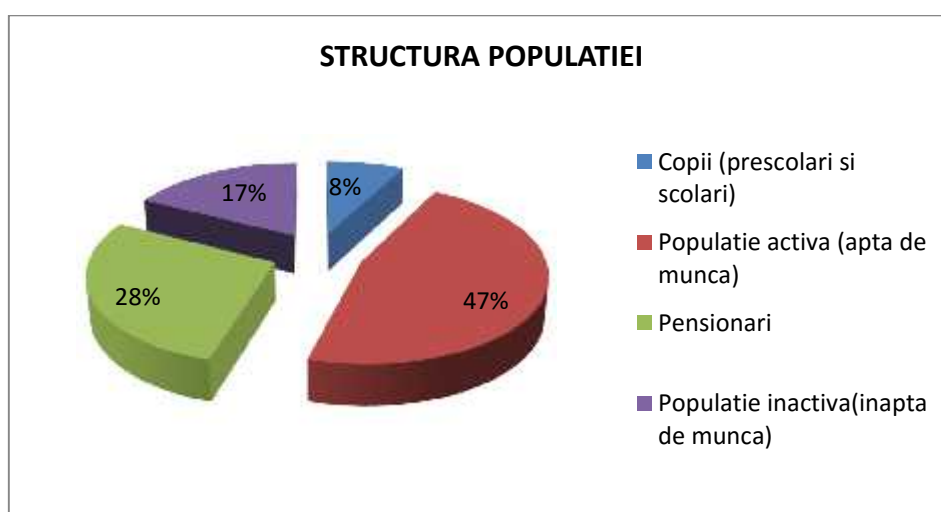
6. Resurse Umane

6.1. Populatia

Populatia comunei Colonesti este de 2230 locuitori.

Structura populatiei pe categorii de varsta se prezinta astfel:

Populatie:	Din	Copii (prescolari si scolari)	250
		Populatie activa (apta de munca)	1500
2060	care:	Pensionari	900
		Populatie inactiva(inapta de munca)	560



Numarul persoanelor apte de munca	pe categorii de calificari:	Categorii de calificari	Numar de persoane
		Agricultori	1405
1500		Invatamant	20
		Comert	25
		Alte calificari	50



ANALIZA SWOT

Orice comuna trebuie sa asimileze si sa promoveze o viziune strategica in ceea ce priveste dezvoltarea sa in viitor. Lipsa unei asemenea viziuni duce la o activitate administrativa haotica, in cadrul careia se pot rata oportunitati si se consuma irational resurse pretioase. Experienta internationala a aratat ca proiectele si programele operationale functioneaza cel mai bine atunci cand fac parte dintr-un cadru coerent si cand exista o coordonare la nivel strategic.

Procesul de planificare strategica (PPS) a vizat definirea reperelor strategice de dezvoltare a comunitatii pe o perioada de 6 ani. Etapele metodologice principale ale PPS au fost urmatoarele: realizarea unei analize preliminare, stabilirea viziunii asupra dezvoltarii strategice a comunitatii, analiza sectoriala a domeniilor strategice principale si articularea documentului strategic.

Principiile care au stat la baza PPS au fost asigurarea validitatii stiintifice, implicarea comunitatii, transparenta, obiectivitatea, coherenta si continuitatea demersului.

Pentru a da roade, insa, planificarea strategica trebuie insotita de promovarea, la nivelul administratiei publice, a unui management strategic integrat, la toate nivelurile, capabil sa identifice si sa speculeze oportunitatile aparute in beneficiul comunitatii.

Analiza SWOT este o metodologie de analiza a unui proiect. Numele este descriptiv: **S**trengths (puncte tari), **W**eaknesses (puncte slabe), **O**portunities (oportunitati), **T**hreats (riscuri).

Pentru a avea certitudine ca politicile si programele existente corespund necesitatilor de dezvoltare a comunei Colonesti, in cadrul limitarilor impuse de resursele locale disponibile si pentru accesarea fondurilor prin care Uniunea Europeana sustine politica de dezvoltare regionala s-a impus elaborarea strategiei de dezvoltare locala pentru perioada 2014-2020.

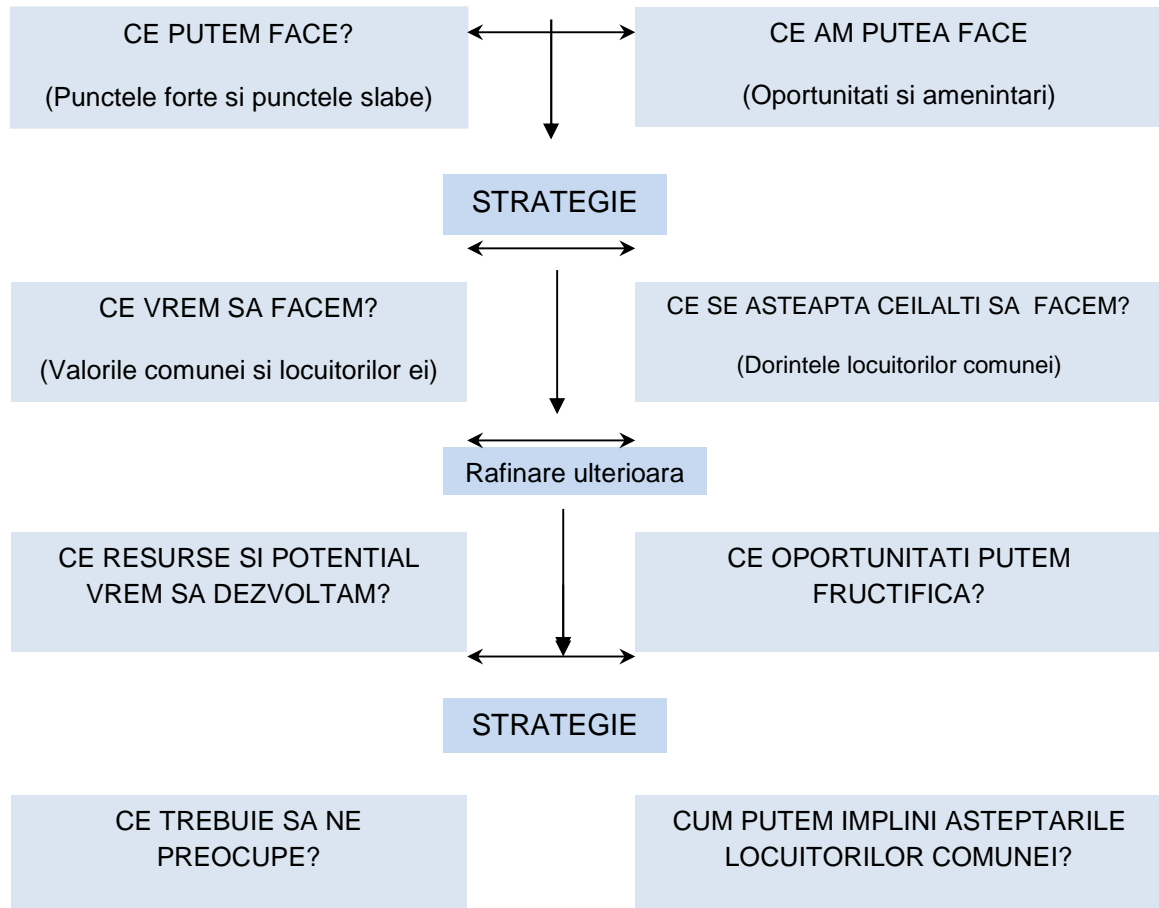
Punctele forte si cele slabe sunt legate de comuna si de strategiile acesteia, si de modul cum se compara cu concurenta. Oportunitatile si amenintarile vin dinspre mediul de piata si din directia concurentei; de regula sunt factori asupra carora zona in general nu are niciun control. Analiza SWOT ia in considerare organizarea asezarii, performantele acesteia, produsele cheie si pietele strategice.

Analiza SWOT permite concentrarea atentiei asupra zonelor cheie si realizarea de prezumtii (presupuneri) in zonele asupra carora exista cunostinte mai putin detaliate. In urma acestei analize se poate decide daca zona isi poate indeplini planul si in ce conditii.

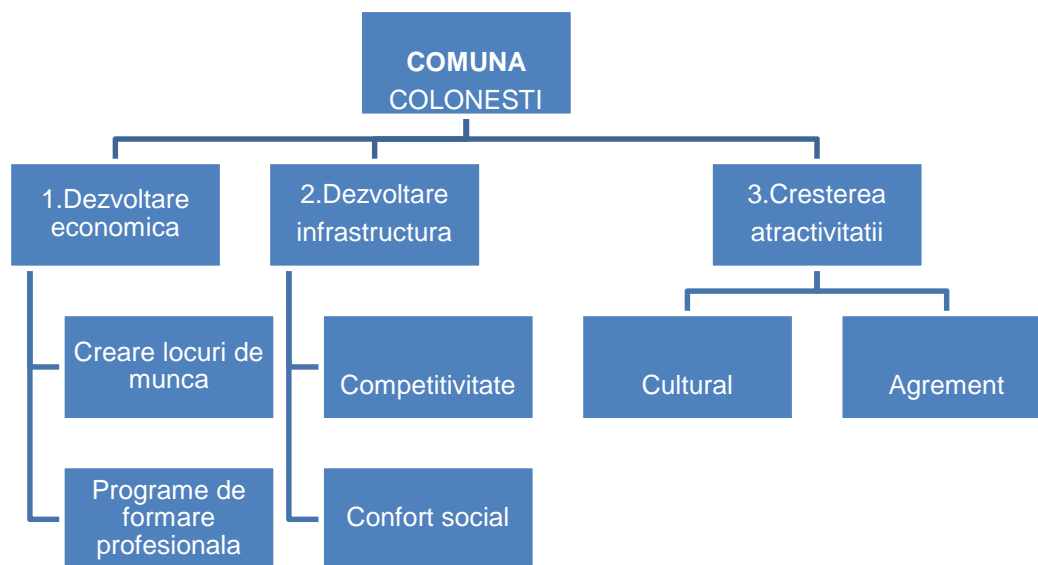
Unele "oportunitati" si "amenintari" vor aparea din "punctele tari" si "punctele slabe" ale comunei.

Amenintarile pot fi concrete sau potentiale.

Intrebari cheie care indruma analiza strategica:



In urma analizei SWOT s-au identificat trei principii prioritare care ar trebui sa stea la baza elaborarii strategiei in vederea dezvoltarii durabile, si anume:



1. Viata economica a comunei Colonesti, trebuie revigorata si dezvoltata in toate domeniile sale: agricultura, zootehnie, industrie si comert.

Consilul Local va trebui sa investeasca pentru revitalizare vietii economice a comunei, trebuie sa fie prioritatea numarul unu, deoarece produce cele mai mari efecte benefice.

2. Infrastructura necesita imbunatatirii continuu, de aceea investitiile trebuie facute dupa anumite criterii economice astfel incat sa produca beneficii:

- siguranta si securitatea locuitorilor comunei impotriva calamitatilor;
- raportul valoarea investitie/ efecte economico-financiare produse;
- raportul valoare investitie/numarul beneficiarilor.

3. Conex factorului economic un alt punct important pentru cresterea atractivitatii comunei il constituie facilitatile culturale si de agrement pe care le ofera sau pe care ar putea sa le ofere comuna Colonesti, astfel incat confortul social al locuitorilor sa fie imbunatatit. Complementar acest lucru va creste si atractivitatea turistica a comunei.

1. AGRICULTURA SI DEZVOLTARE RURALA			
PUNCTE TARI	PUNCTE SLABE	OPORTUNITATI	AMENINTARI
<p>✓ Suprafata teritorial administrativa a comunei este de 4917 ha, din care arabil 3347 ha;</p> <p>✓ Dezvoltarea activitatii zootehnice in comuna prin existenta conditiilor si traditiei pentru cresterea animalelor in gospodarii;</p> <p>✓ Predomina culturile de grau, precum si floarea soarelui, porumb si plante tehnice;</p> <p>✓ Pesticidele si ingrasamintele se folosesc in cantitati foarte mici.</p>	<p>✓ Utilarea tehnica este precara in sectoarele din agricultura;</p> <p>✓ Sistemul de colectare, prelucrare si valorificare superioara a produselor specifice se face in cantitati mici;</p> <p>✓ Sistemul de irigatii lipseste in zona;</p> <p>✓ Fondurile financiare insuficiente pentru modernizarea si popularea infrastructurii zootehnice;</p> <p>✓ Serviciile de consultanta se confrunta cu numarul scazut de specialisti;</p> <p>✓ Proprietari de teren agricol cu parcele mici, de cateva ha, sunt in numar foarte mare;</p> <p>✓ Centre de insamantare artificiala sunt inexistente in comuna;</p>	<p>✓ Existenta cadrului legislativ pentru intemeierea si dezvoltarea exploatarilor agricole;</p> <p>✓ Accesarea Fondului European Agricol pentru Dezvoltare Rurala si Fondului European pentru Pescuit pentru proiectele de investitii realizate dupa 1 ianuarie 2007, pentru finantarea agriculturii si dezvoltarii rurale si pisciculturii;</p> <p>✓ Aprobarea Programului National – Cadru de Restructurare si Modernizare a unor unitati de profil zootehnic si din industria alimentara;</p> <p>✓ Existenta Planului National Strategic pentru Dezvoltare Rurala;</p> <p>✓ Sprijinul oferit de Oficiul Judetean pentru Consultanta Agricola din judetul Olt cu privire la accesarea fondurilor europene.</p>	<p>✓ Odata cu intrarea in UE a crescut si numarul de concurenti pentru produsele agroalimentare;</p> <p>✓ Cadrul legislativ instabil;</p> <p>✓ Absenta unui cadru legal pentru protejarea productiei agricole interne;</p> <p>✓ Informare deficitara cu privire la la normele europene a producatorilor;</p> <p>✓ Cunostinte sumare legate de elaborarea si implementarea proiectelor finantate din Fonduri Structurale, Fonduri de Coeziune, FEADR si FEP;</p> <p>✓ Resurse financiare reduse pentru finantarea si co-finantarea proiectelor finantate prin Fonduri Structurale, Fonduri de Coeziune, FEADR si FEP;</p>

2. INFRASTRUCTURA SI MEDIU			
PUNCTE TARI	PUNCTE SLABE	OPORTUNITATI	AMENINTARI
<ul style="list-style-type: none"> ✓ Traversarea prin comuna a drumului national DN 65 A ; ✓ Drumuri asfaltate in proportie de 80%. ✓ Gospodariile racordate la reseaua electrica in procent de 100%; ✓ Existenta infrastructurii de telefonie mobila si fixa, in proportie de 100% in comuna , cablu TV in procent de 80%, internet in proportie de 80%; ✓ Benzinaria in comuna; ✓ Existenta retelei de alimentare cu gaz metan in proportie de 60%; ✓ Orase importante apropiate Pitesti 36 km si Slatina la 36 km, Scornicesti 25 Km; ✓ Existenta unui dispensar uman cu doua cabinete medicale individuale. ✓ Existenta a doua farmacii si a unei drogherii; 	<ul style="list-style-type: none"> ✓ Dotarea necorespunzatoare cu echipamente; ✓ Interesul scazut al agentilor economici in protectia mediului inconjurator; ✓ Colectarea neselectata a deseurilor, in vederea reciclarii, re folosirii, recuperarii sau valorificarii lor; 	<ul style="list-style-type: none"> ✓ Modernizarea drumurilor comunale si a ulitelor satesti; ✓ Modernizarea sistemului rutier; ✓ Realizarea retelei de canalizare si a statiei de epurare a apelor reziduale; ✓ Extinderea retelei de alimentare cu gaz; ✓ Dotari pentru interventii in caz de situatii de urgenta (autospeciala PSI, buldo-excavator, vola, tractor cu remorca...etc.). ✓ Realizarea de alei pietonale; ✓ Lucrari de cadastru imobiliar intravilan, extravilan si reactualizare PUG; ✓ Montarea unui post de transformare electrica; ✓ Organizarea sistemului de colectare selectiva, a spatiului de depozitare temporara si transportul deseurilor; 	<ul style="list-style-type: none"> ✓ Cunostinte sumare legate de elaborarea si implementarea proiectelor; ✓ Normele europene de mediu in randul IMM nu prea se cunosc; ✓ Resurse financiare insuficiente pentru finantarea si co-finantarea proiectelor finantate prin Fonduri Structurale, Fonduri de Coeziune, FEADR si FEP; ✓ Cunostinte insuficiente legate de elaborarea si implementarea proiectelor finantate din Fonduri Structurale, Fonduri de Coeziune, FEADR si FEP, pentru proiecte de infrastructura si mediu;

“Planul de Dezvoltare Locala 2014 – 2020” Localitatea COLONESTI, Judetul OLT

✓ Infrastructura de apa potabila in procent de 100%;			
✓ Canalizare in proportie de 70%.			

3. ECONOMIC			
PUNCTE TARI	PUNCTE SLABE	OPORTUNITATI	AMENINTARI
<ul style="list-style-type: none"> ✓ Materii prime existente pentru industria alimentara: grau, porumb si florea soarelui; ✓ Existenta potentialului pentru obtinerea produselor ecologice; ✓ Sustinerea serviciului centrului de consultanta in comuna; ✓ Preocuparea pentru introducerea tehnologiilor noi si pentru activitatea de cercetare-dezvoltare; 	<ul style="list-style-type: none"> ✓ Folosirea unor tehnologii vechi, cu productivitate si eficienta economica scazuta; ✓ Resurse financiare la nivel local insuficiente pentru sustinerea/promovarea unor investitii; ✓ Absenta implementarii sistemului de calitate in cadrul proceselor de productie si a produselor; ✓ Lipsa canalelor de colectare a produselor agricole; ✓ Informarea succinta cu privire la normele europene; 	<ul style="list-style-type: none"> ✓ Punerea la dispozitie de terenuri si spatii din comuna care pot fi folosite pentru dezvoltari antreprenoriale; ✓ Programe guvernamentale pentru incurajarea initiativelor locale, in special in domeniul dezvoltarii zootehniei si a infrastructurii aferente; ✓ Existenta resurselor locale, cum ar fi suprafete de padure si produse conexe ale acestora care pot fi valorificate la potentialul maxim al lor; ✓ Programe nationale de sprijinire a IMM ; ✓ Posibilitatea accesarii creditelor cu dobanda subventionata pentru crearea de noi locuri de munca in mediul rural; ✓ Asistenta financiara din partea Uniunii Europene pentru IMM-uri, prin Fonduri Structurale, Fonduri de Coeziune, FEADR si FEP; 	<ul style="list-style-type: none"> ✓ Oferte de creditare greu accesibile (garantii mari) pentru IMM-uri; ✓ Datorita infrastructurii sociale neadecvate, raportate la potentialul comunei investitorii au un interes scazut pentru inceperea afacerilor in comuna; ✓ Legislatia in continua schimbare; ✓ Nivelul scazut al taxelor si impozitelor locale; ✓ Rata ridicata a dobanzii la credite; ✓ Cresterea ponderii muncii la negru, cu efecte negative asupra pietei muncii, economiei locale si asistentei sociale in perspectiva; ✓ Numarul in scadere a populatiei active;

4. TURISM			
PUNCTE TARI	PUNCTE SLABE	OPORTUNITATI	AMENINTARI
<ul style="list-style-type: none"> ✓ Existenta a sapte biserici crestine care detin obiective culturale religioase cu potential turistic; ✓ Monumente istorice; ✓ Fond de vanatoare si pescuit. 	<ul style="list-style-type: none"> ✓ Resurse financiare insuficiente pentru investitiile autohtone; ✓ Preocuparea populatiei si a autoritatilor locale pentru conservarea mediului nu este la nivel ridicat; ✓ Promovarea insuficienta a comunei pentru cresterea numarului de turisti pe teritoriul acesteia; 	<ul style="list-style-type: none"> ✓ Incurajarea unor noi forme de turism (religios, rural, ecologic); 	<ul style="list-style-type: none"> ✓ Reactia redusa a mediului local la schimbarile si provocarile zilelor noastre, conducand la scaderea competitivitatii teritoriului comunei, in favoarea altor teritorii, considerate mai interesante de catre turisti si investitorii in turism; ✓ Tranzitul turistic catre alte regiuni;

5. EDUCATIE SI CULTURA			
PUNCTE TARI	PUNCTE SLABE	OPORTUNITATI	AMENINTARI
<ul style="list-style-type: none"> ✓ Existenta unei scoli gimnaziale; ✓ Existenta a patru gradinite; ✓ Existenta unui camin cultural. 	<ul style="list-style-type: none"> ✓ Scaderea demografica a populatiei va conduce la micsorarea populatiei scolarizate in invatamantul primar si gimnazial; 	<ul style="list-style-type: none"> Modernizarea scolilor; Dotarea cu mobilier a scolii; Dotarea corespunzatoare a gradinitelor; ✓ Baza sportiva; ✓ Amenajare teren de sport si stadion; ✓ Politici de stimulare a ocuparii posturilor vacante pentru cadrele didactice si a mentinerii cadrelor calificate; ✓ Existenta unor programe comunitare si nationale de asigurare a accesului la educatie pentru populatiile dezavantajate; 	<ul style="list-style-type: none"> ✓ Restrangerea activitatii scolii generale din comuna, cu impact asupra scaderii gradului de instruire scolara;

6. RESURSE UMANE- PIATA MUNCII			
PUNCTE TARI	PUNCTE SLABE	OPORTUNITATI	AMENINTARI
<ul style="list-style-type: none"> ✓ Populatia in numar de 2060; ✓ Autoritatiile publice locale dotate cu retea de calculatoare, internet si servicii gestionate cu sistem IT; ✓ Specialisti in domenii variate de activitate; 	<ul style="list-style-type: none"> ✓ Locuitorii zonei au o capacitate financiara relativ scazuta; ✓ Adaptarea mai lenta a populatiei rurale mature si varstnice ce la schimbarile si provocarile lumii actuale, in general, si la fenomenul mobilitatii si reconversiei profesionale, in special; ✓ Migrarea persoanelor tinere spre mediul urban si strainatate, mai cu seama a celor cu pregatire profesionala inalta; 	<ul style="list-style-type: none"> ✓ Grad relativ redus de inadaptare sociala a locuitorilor comunei; ✓ Exemple de succes ale unor localnici cu initiativa; ✓ Existenta Strategiei Nationale Antisraracie; ✓ Posibilitatea accesarii unor programe de finantare guvernamentale pentru reconversie profesionala si crearea de noi locuri de munca pentru someri; ✓ Fondurile comunitare puse la dispozitie in domeniul social; 	<ul style="list-style-type: none"> ✓ Cresterea ponderii muncii la negru, cu efecte negative asupra pietei muncii, economiei locale si asistentei sociale in perspectiva; ✓ Iesirea persoanelor calificate din viata activa, ceea ce duce la micșorarea numarului acestora; ✓ Majorarea numarului somerilor in randul tinerilor absolventi; ✓ Estomparea traditiilor locale, o data cu trecerea timpului.

IV. STRATEGIE

Obiectivele de dezvoltare se pot realiza numai in conditiile unei strategii care sa stabileasca cu claritate alternativele de dezvoltare ale comunei si, in functie de aceasta, sa se stabileasca structura cursurilor de calificare.

Strategiile pe termen lung trebuie evaluate cu atentie mai ales cu privire la viitoarele rezultate. Trebuie luat in vedere si faptul ca rezultatul real nu poate fi prevazut deoarece situatiile neprevazute pot si ele sa exercite o influenta importanta asupra lor.

Principiile strategiei de dezvoltare durabila :

- ✓ **durabilitate**- conditii mai bune de trai pentru populatia defavorizata precum si un minim de conditii necesare pentru un trai decent, sanatatea si bunastarea tuturor;
- ✓ **competitivitate**- permite dezvoltarea economiei proprii in context regional, national si chiar international, promovarea unui sector privat productiv si competitiv;
- ✓ **sprijin financiar**- facilitarea accesului la o varietate de surse financiare pentru a satisface nevoile de investitii si dezvoltare;
- ✓ **o buna administrare**- reactia eficienta si efectiva la problemele comunitatii prin responsabilizarea autoritatilor locale si parteneriatul cu societatea civila.

Obiectivele strategiei de dezvoltare durabila:

1. sa directioneze comuna spre dezvoltare economica cu scopul de a crea mai multe locuri de munca;
2. sa dezvolte un proces comun de organizare pentru a stabili prioritatile comunitatii, strategia si actiunile sale;
3. sa sprijine autoritatile publice locale in prezentarea strategiilor financiare si de investitii;
4. sa determine eficientizarea managementului.

Strategia de dezvoltare durabila este caracterizata de cel putin sapte trasaturi care se recomanda managerilor de la nivel local responsabili cu acest domeniu.

Cele sapte caracteristici ale strategiei sunt: *imagine asupra viitorului, creativitate, flexibilitate, activitate, create pentru actiune, orientate spre schimbare, orientate spre castig viabil.*

Strategia de Dezvoltare Locala se adreseaza comunitatii locale, care si-a aratat interesul pentru obiectivele prezentei strategii si pe care le sustinem, asa cum reiese din consultarea prin chestionar a locuitorilor comunei.

Principalele obiective ale dezvoltarii durabile ale comunei Colonesti constau in:

1. dezvoltarea infrastructurii de baza a comunei;
2. protectia mediului;
3. intarirea coeziunii sociale si reducerea saraciei;
4. regenerare rurala.

Formularea strategiei porneste de la urmatoarele premise:

- ❖ sa imbunatateasca conditiile de viata ale populatiei comunei (locuinte si locuri de munca la standarde europene);
- ❖ sa ridice standardul calitativ al designului comunei, al constructiilor, serviciilor si al imaginii in general;
- ❖ sa ofere oportunitati pentru interventia sectorului privat in operatiunile comunei, fie sub forma investitiilor directe in proiecte izolate, fie sub forma parteneriatelor sau consultarilor permanente intre parteneri;
- ❖ sa permita o anumita flexibilitate de adaptare la inevitabilele schimbari ce au loc in comuna. De aceea, procesul de planificare trebuie sa fie creativ, participativ si anticipativ.

Conform premiselor de formulare a strategiei si a perspectivelor de dezvoltare a comunei Colonesti, conceptul strategic trebuie formulat astfel incat transpunerea sa intr-un plan strategic sa asigure un pachet de actiuni care vor conduce la cresterea economica, cresterea bazei de impozitare, crearea de locuri de munca si imbunatatirea calitatii mediului de viata al comunitatii.

Conceptul strategic de dezvoltare se traduce astfel printr-o dezvoltare economica datorata pozitiei geostrategice a comunei, determinata de atragerea de firme/activitati

economice/investitii. In acest sens, trebuie urmate doua puncte prioritare: cresterea gradului de atractivitate a comunei (prin imbunatatirea imaginii, a calitatii vietii, prin revitalizare rurala) si facilitati de atragere a firmelor private (prin investitii in infrastructura, oferta de terenuri si cladiri, servicii strategice, facilitati fiscale, etc.)

Avand in vedere ca o asezare rurala nu este un sistem inchis, iar realizarea celor cinci obiective generale se intemeiaza pe aplicarea unui management care sa conduca la dezvoltare si/sau regenerare rurala, politicile, planificarea strategica rurala, precum si realizarea programelor si proiectelor se vor face cu respectarea urmatoarelor principii:

- dezvoltarea durabila, astfel incat pe termen lung sa se produca schimbari majore de cultura si atitudine in ceea ce priveste utilizarea resurselor de catre populatie si operatorii de piata;
- intarirea capacitatii institutionale: prin management eficient, definirea serviciilor publice in raport cu resursele financiare actuale, cu obiectivele dezvoltarii durabile, precum si cu cerintele populatiei;
- twining rural (retea/network) in scopul schimbului de informatii intre localitati cu privire la utilizarea celor mai bune practici (in managementul rural sau managementul de proiect);
- realizarea programelor si proiectelor prin parteneriat public-privat;
- realizarea acelor programe si proiecte pe care sectorul privat nu le poate realiza;
- integrarea politicilor atat pe orizontala, pentru a se realiza un efect sinergic simultan intre sectoare, cat si pe verticala, avand in vedere corelarea si integrarea politicilor de dezvoltare a comunei cu politicile de dezvoltare ale judetului si ale regiunii din care face parte;
- managementul resurselor, ce presupune integrarea fluxurilor de resurse energetice, materiale, financiare si umane, precum si integrarea fluxurilor de resurse energetice si materiale intr-un ciclu natural;
- utilizarea mecanismelor de piata pentru a atinge tinta durabilitatii, respectiv emiterea de reglementari pentru eco-taxe si functionarea utilitatilor publice in sistem de piata, evaluarea investitiilor dupa criterii de mediu, luarea in considerare a problemelor de mediu la intocmirea bugetului local;
- descentralizarea managementului in sectorul energetic;

- design-ul durabil arhitectonic in temeiul caruia se stabilesc reguli privitoare la materialele de constructii, design-ul unei cladiri, bioclimatul, densitatea cladirilor intr-un areal, orientarea spatiala a cladirilor, „structuri verzi” in jurul cladirilor, microclimat, eficienta energetica;
- realizarea unui program sau proiect fara a afecta cultura unei comunitati, ori pentru a recupera mostenirea culturala a unei comunitati si/sau traditiile intregii comunitati locale;
- interzicerea multiplicarii serviciilor publice, daca acestea nu servesc unei nevoi locale;
- fixarea regulilor de utilizare rationala a terenurilor pentru toate proiectele de dezvoltare in baza planului de urbanism general, ca instrument de planificare spatiala;
- analiza capacitatii tehnice de executie;
- evaluarea eficientei utilizarii resurselor financiare si umane;
- evaluarea viabilitatii financiare a unui program sau proiect prin prisma veniturilor fiscale obtinute;
- identificarea nevoilor comunitatii locale si a prioritatilor acesteia;
- corespondenta intre lansarea unui program sau proiect si nevoile comunitatii;
- evaluarea nevoilor comunitatilor sarace si a capacitatii municipalitatii de a asigura accesul acestora la locuinta, locuri de munca si serviciile publice de baza;
- protectia mediului;
- realizarea unui program sau proiect in parteneriat cu sectorul privat, ori realizarea unui program sau proiect de catre sectorul privat, pentru a transfera costurile unei investitii, daca exista oportunitatea de a obtine profituri viitoare;
- asigurarea publicitatii informatiilor cu impact in investitii (informatii topografice, informatii statistice privind economia locala si regionala, regulamentul de urbanism, planul de urbanism general si planurile de urbanism zonal).

Principiile de realizare sau de reabilitare a unei zone de locuit potrivit planului de urbanism general, conform Agendei Habitat de la Istanbul-1996, sunt:

- ✓ planificarea unei intregi zone de locuit va fi integrata astfel incat sa cuprinda cladiri de locuit (individuale sau colective potrivit sistemului de design

arhitectonic), cladiri cu destinatie comerciala, parcuri, scoli si infrastructura edilitara necesara pentru nevoile zilnice ale locuitorilor;

- ✓ zona de locuit va contine o diversitate de cladiri;
- ✓ in situatia in care in zona sunt cladiri istorice (din patrimoniul national cultural), acestea vor fi reabilitate (fatada si interior), fara a afecta proiectul in baza caruia s-a construit. In nici un caz, aceste cladiri nu vor fi transformate sau demolate;
- ✓ zona de locuit va avea un centru care combina functiunile comerciale, cu cele civice, culturale si de agrement;
- ✓ zona va contine spatii deschise in forma de scuar, spatii de verdeata sau parcuri;
- ✓ spatiile deschise vor avea un design care sa incurajeze prezenta locuitorilor si pentru a intari relatiile in cadrul comunitatii sau comunitatilor din acea zona functionala;
- ✓ vor fi proiectate in mod generos spatiile pietonale si de circulatie cu bicicleta. Acestea vor fi exclusive in sit-ul istoric al comunei;
- ✓ terenurile naturale - forestiere, cu vegetatie florala sau cu luciu de apa vor fi pastrate pe cat posibil sau integrate in parcuri;
- ✓ comunitatile vor respecta regulile de conservare a resurselor si de reducere a deseurilor;
- ✓ comunitatile vor utiliza in mod rational resursele de apa;
- ✓ orientarea strazilor si plasamentul cladirilor vor contribui la cresterea eficientei energetice.

OBIECTIVE GENERALE

Principalele obiective ale strategiei de dezvoltare locala a comunei Colonesti sunt:

- ❖ Asigurarea conditiilor pentru crearea unor activitati rentabile in zootehnie, agricultura in special cultura cireselor, visinilor si vitei de vie;
- ❖ Protejarea mediului prin conformarea progresiva cu standardele de mediu din Uniunea Europeana pe care Romania va trebui sa le atinga in totalitate;

- ❖ Optimizarea sistemului de sanatate si protectie sociala in comuna;
- ❖ Garantarea accesului neingradit al populatiei si al consumatorilor economici la infrastructura (apa, canalizare, distributie gaze, cai de transport, telefonie);
- ❖ Reabilitarea si modernizarea scolii conform standardelor europene;
- ❖ Luarea de masuri pentru excluderile sociale, a inlaturarii dezechilibrelor sociale si cresterea ratei de ocupare prin creerea de noi oportunitati investitionale.

OBIECTIVE SPECIFICE

1. Agricultura si dezvoltare rurala

Agricultura

- Prin utilizarea unor tehnici specifice agricole adaptate la normele europene se urmareste dezvoltarea durabila a agriculturii;
- Dezvoltarea unor ferme zootehnice si puncte de prelucrare si colectare a resurselor rezultate din domeniu care vor crea cresteri la veniturile bugetului local;
- Sustinerea producatorilor de a forma asociatii pentru a beneficia de oportunitatile care decurg din aceasta;
- Crearea conditiilor necesare aplicarii irigatiilor pe terenurile arabile din cadrul comunei;
- Profitabilizarea practicilor agricole pentru a facilita si productivitatea lucrarii aplicate pe terenurilor agricole;

2. Infrastructura si Mediu

- Conservarea si intretinerea mediului natural;

Transport

- Modernizarea drumurilor comunale si a ulitelor satesti;
- Modernizarea sistemului rutier;
- Realizarea de alei pietonale;

Utilitati

- Extinderea retelei de alimentare cu gaz metan;
- Lucrari de cadastru imobiliar intravilan, extravilan si reactualizare PUG;
- Dotari ale centrului de interventie rapida;
- Montarea unui post de transformare electrica;
- Organizarea sistemului de colectare selectiva, a spatiului de depozitare temporara si transportul deseurilor;
- Extinderea retelei de canalizare si realizarea statiei de epurare si tratare a apelor reziduale;
- Respectarea regulilor de folosire durabila a terenurilor din comuna conform planului de urbanism general, ca instrument de planificare spatiala;

Sanatate

- Dezvoltarea infrastructurii de sanatate pentru a putea raspunde oricand cetatenilor care au nevoie de serviciile medicale in cazuri de urgenta;
- Educarea populatiei cu privire la accesarea serviciilor de sanatate la o perioada regulata de timp pentru prevenirea situatiilor de urgenta prin sustinerea si promovarea modului de viata sanatos;

Mediu

- Lucrari de regularizare a albiei paraului Vedita si a afluentilor din zona;
- Organizarea sistemului de colectare selectiva, a spatiului de depozitare temporara si transportul deseurilor;
- Crearea sistemelor specifice de management al deseurilor;

- Informarea locuitorilor comunei asupra consecintelor produse de deversarea apelor uzate in locuri neamenajate;
- Conservarea calitatii mediului pentru a preintampina consecintele negative asupra lui;
- Folosirea cu masura a resurselor de apa;
- Indepartarea deseurilor de pe domeniul public;
- Educarea populatiei din comuna pentru colectarea selectiva a deseurilor;
- Prevenirea alunecarilor de teren prin impadurirea terenurilor nerentabile;

3. Economie

- Stimularea persoanelor care nu sunt incadrate in activitate prin crearea unor programe de ocupare a posturilor in comuna;
- Organizarea industriei durabile care sa nu deterioreze mediul;
- Economia productiva de venit la bugetul local;
- Dezvoltarea afacerilor prin crearea unor locatii specifice si promovarea produselor industriale si a serviciilor pe piata interna;

Comert si Servicii

- Marirea numarului de intreprinderi mici si mijlocii pentru a oferi populatiei zonei o gama cat mai larga de servicii;

Mediu de afaceri

- Dezvoltarea serviciilor si activitatilor productive din comuna de catre intreprinzatorilor locali;

4. Turism

- Sustinerea actiunilor locale prin masuri eficiente de marketing;
- Amenajare parcuri comunale si suprafete verzi;
- Practicarea unor produse, variate, turistice;
- Reabilitarea si conservarea capitalului turistic;
- Crearea parteneriatului public-privat in turism;

- Dezvoltarea actiunilor de monitorizare si control in turism;

5. Educatie si cultura

Invatamant

- Dotarea cu mobilier a scolilor din comuna
- Amenajarea si dotarea centre de joaca si recreere pentru copiii comunei;
- Amenajare teren sport si stadion;
- Accesul liber la sistemul educational performant, flexibil si adaptat conditiilor din mediul rural;
- Sustinerea permanenta a calitatii procesului de invatamant;
- Formarea continua a cetatenilor comunei prin cursuri de perfectionare;
- Crearea unei baze materiale capabile sa satisfaca nevoile legate de actul educational;
- Indrumarea scolarilor pentru formarea profesionala;

Cultura

- Impartasirea obiceiurilor si traditiilor generatiilor viitoare;

6. Resurse Umane

Populatia

- Crearea de conditii famililor tinere care doresc sa locuiasca in comuna;
- Aplicarea unui management corespunzator administrarii fortei de munca.

Piata muncii

- Crearea unui numar suficient de locuri de munca care sa acopere un numar variat de domenii de activitate pentru satisfacerea nevoilor de trai;
- Sprijinirea persoanelor care se afla in somaj pentru a-si gasi un loc de munca.

V. PLANIFICAREA INVESTITIILOR

1. CONSIDERATII GENERALE

Planul Local de Actiune (PLA) este un instrument de planificare si implementare si contine un set de politici pe domenii de activitate ce se vor aplica intr-un termen determinat in scopul realizarii obiectivelor generale fixate intr-o strategie. Termenul de realizare a planului local de actiune trebuie sa corespunda termenului de 10-20 de ani, fixat pentru realizarea Strategiei Locale de Dezvoltare Durabila (SLDD).

Planul de actiune este procesul participativ de dezvoltare a unui plan relativ scurt, care utilizeaza resurse disponibile pentru a atinge obiective limitate, de obicei intr-o zona bine definita.

Periodic, PLA va fi revizuit, astfel incat tintele fixate sa tina cont de evolutia macroeconomica la nivel national, starea economiei la nivel regional si local, precum si de opiniile comunitatii locale cu privire la implementarea lui. Cu cat revizuirea se face la intervale mai scurte, cu atat marja de eroare in privinta evaluarii resurselor la un proiect este mai mica, avand in vedere ca, pe masura ce se inainteaza in timp, variabilele economice ce trebuie luate in calcul la o prognoza economica se multiplica.

Planul Local de Actiune pentru implementarea Strategiei Locale de Dezvoltare Durabila a comunei Colonesti, reprezinta un pachet de masuri si proiecte necesare schimbarii comunitatii locale pentru atingerea unor parametrii specifici societatii moderne, astfel ca durabilitatea sa devina punctul forte al acesteia.

Dimensiunile dezvoltarii actuale economice, sociale, de mediu si tehnologice au fost analizate in cadrul procesului de analiza-diagnostic din cadrul strategiei de dezvoltare, iar tintele-obiective strategice au fost creionate, fixandu-se cateva repere ca referinte pentru dezvoltarile ulterioare.

“Planul Local de Actiune”, prezinta principalele masuri si proiecte necesare fazei de planificare si implementare a dezvoltarii durabile, astfel: in procesul de dezvoltare sa poata fi evaluat continuu complexitatea factorilor SEMT (social-economic-mediu-tehnologic) prin indicatorii de dezvoltare durabila (dimensiuni ale durabilitatii) selectionati ca relevanti pentru

comuna Colonesti. Utilitatea unui plan de actiune este data de amploarea si complexitatea actiunilor ce trebuie executate pentru atingerea obiectivelor strategice definite in Strategia de Dezvoltare Durabila a comunei.

Pentru a realiza un management unitar sunt necesare 3 faze distincte astfel incat procesele necesare atingerii obiectivelor sa poata fi bine coordonate:

1. Planul de dezvoltare al Planului Local de Actiune (planificare activitatilor);
2. Planul de executare al Planului Local de Actiune (implementarea activitatilor);
3. Planul de monitorizare al Planului Local de Actiune (evaluarea activitatilor).

Pentru a asigura o dezvoltare coerenta a comunei Colonesti, suportul necesar trebuie sa fie asigurat de catre:

1. Administratia Locala (primaria) si Consiliului Local, care trebuie sa-si replanifice dezvoltarea institutionala pentru acordarea unui suport logistic complex necesar Planului Local de Actiune;
2. Comunitatea Locala - cetateni si organizatii, actorii principali ai dezvoltarii locale, prin atitudine si participare activa;
3. Mediul de afaceri - firme si institutii finantatoare, drept suport financiar si logistic (informatii si tehnologii moderne).

2. PRINCIPII SI CONDITII

Pentru realizarea Planului Local de Actiune, primaria comunei Colonesti, ca autoritate publica locala, trebuie sa-si intareasca capacitatea institutionala la toate nivelele de decizie si executie, aceasta presupune atragerea si furnizarea de resurse financiare suficiente si mobilizarea resurselor umane, identificarea celor mai eficiente mecanisme de comunicare, dar si analiza cadrului administrativ de alocare a responsabilitatilor.

Rezolvarea problemelor curente, cat si a celor de ce vor apare in viitor depinde in foarte mare masura de gradul de competenta al conducerii administratiei publice locale.

Materializarea capacitatii institutionale este un proces de durata in care administratia publica trebuie sa actioneze pentru schimbarea radicala a atitudinii functionarului public fata de accesul cetatenilor la activitatea administratiei.

In acest sens o principala preocupare a primariei comunei Colonesti a fost de armonizare a procedurilor administrative cu cele ale Uniunii Europene.

In ceea ce priveste relatia cu cetateanul, primaria comunei a demarat un amplu proces de consultare a opiniei cetetenilor, cu privire la obiectivele strategice din perioada 2014-2020.

3. OBIECTIVE GENERALE

Principalele obiective ale strategiei de dezvoltare locala a comunei Colonesti sunt:

- ✓ Asigurarea accesului neingradit la infrastructura (apa, distributie gaze si canalizare) a tuturor locuitorilor si al consumatorilor economici din comuna;
- ✓ Reabilitarea si modernizarea in conformitate cu necesitatile si standarde europene a scolii;
- ✓ Optimizarea si dezvoltarea infrastructurii de transport, telecomunicatii si energie;
- ✓ Protejarea mediului prin conformarea progresiva cu standardele de mediu din Uniunea Europeana pe care Romania va trebui sa le atinga in totalitate;
- ✓ Garantarea conditiilor pentru crearea unor activitati rentabile in zootehnie si agricultura;
- ✓ Combaterea excluderii si dezechilibrelor sociale prin crearea de noi oportunitati investitionale.

4. CONSOLIDAREA CAPACITATII INSTITUTIONALE A PRIMARIEI

Conditiiile care stau la baza unei dezvoltari social - economice rapide sunt sustinerea si participarea activa, respectarea legilor si onorarea obligatiilor primariei comunei, precum si implicarea cetatenilor la luarea deciziilor in ceea ce priveste rezolvarea propriilor probleme.

Primaria, fiind o interfata intre cetatean si institutiile statului, trebuie sa elaboreze si sa dezvolte un sistem de administrare bazat pe promovarea autonomiei locale reale si consolidarea cadrului institutional.

Activitatea publica locala va fi orientata spre:

- Sprijinirea dezvoltarii comunitatii in scopul rezolvarii tuturor problemelor comunei;
- Sustinerea dezvoltarii infrastructurii prioritare pentru comunitate (aprovizionarea cu apa, gaze naturale, energie electrica, etc.);
- Sporirea responsabilitatii persoanelor cu functii de raspundere pentru depasirea limitelor stabilite de cheltuieli si utilizarea neeconomica a alocatiilor bugetare;
- Controlarea stricta a bugetului local si distribuirea lui in mod eficient;
- Ajustarea in continuare a cheltuielilor bugetare la posibilitatile reale de acumulare a veniturilor la buget.

Eficientizarea gestionarii mijloacelor publice, prin:

- Organizarea de licitatii pentru achizitionarea de marfuri, lucrari si servicii pentru necesitatile institutiilor bugetare din banii publici;
- Reducerea cresterii volumului de cheltuieli, inclusiv prin reducerea numarului de personal angajat in institutiile bugetare, acolo unde este cazul;
- Reevaluarea intregului sistem de servicii publice si transmiterea unor activitati catre sfera privata.

Consolidarea finantelor publice:

- Asigurarea cu surse financiare a masurilor pentru satisfacerea necesitatilor social-economice si culturale ale populatiei, pentru dezvoltarea comunei;
- Intreprinderea unor masuri concrete pentru acumularea veniturilor proprii si mentinerea echilibrului bugetar;
- Constituirea de fonduri extrabugetare pentru sustinerea unor programe de interes local;
- Sustinerea dezvoltarii antreprenoriatului ca motor de crestere a economiei de piata.

Stabilirea si promovarea parteneriatului:

- Sprijinirea organizatiilor nonguvernamentale;
- Participarea la proiecte investitionale comune cu sectorul economic in domeniile social, cultural si de mediu.

Consolidarea managementului administratiei publice locale consta in:

a. Dezvoltarea managementul resurselor umane

- Preocuparea primariei comunie Colonesti pentru pregatirea continua a functionarilor publici pe domeniile prioritare dezvoltarii comunei.

b. Dezvoltarea nivelului de pregatire profesionala

- Stabilirea necesitatilor si oportunitatilor de instruire;
- Corelarea necesitatilor cu potentialul uman existent;
- Stabilirea unui sistem de training adecvat.

c. Folosirea eficienta a resurselor umane

- Stabilirea regulamentului de organizare si functionare a personalului si a regulamentului de ordine interioara;
- Personalul trebuie sa lucreze in domenii de activitate bine definite.

d. Cresterea responsabilitatii si a independentei profesionale

- Responsabilitate functionarilor publici in conformitate cu prevederile legale;
- Constientizarea importantei activitatii fiecarui angajat;
- Transparenta functionarii sistemului institutional pentru fiecare angajat;
- Acordarea de stimulente financiare in functie de eficienta si competitivitatea activitatilor depuse.

e. Schimbarea de fond a raportului dintre administratie si cetatean

- Serviciul public trebuie sa fie orientat in folosul cetateanului;
- Eliminarea blocajelor birocratice cu care sunt confruntati cetatenii si agentii economici;
- Intarirea si extinderea cadrului de participare a societatii civile la procesul decizional;
- Crearea unei strategii de comunicare operativa cu cetatenii;

- Implementarea unui sistem de management al calitatii.

f. Realizarea unui sistem de monitorizare a calitatii serviciilor publice

- Administrarea eficienta a banilor publici;
- Dezvoltarea comunei prin atragerea de proiecte si programe cu finantare nerambursabila;
- Cheltuirea eficienta a veniturilor.

g. Dezvoltarea managementul informatiilor

- Corelarea si integrarea bazelor de date din institutie;
- Analizarea nevoilor in domeniul software.

VI. ALOCARE FINANCIARA

Oricat de interesanta si de novatoare este realizarea unui proiect, un manager este interesat, in cele din urma, de aspectele financiare ale proiectului in care se implica. Din acest motiv, trebuie acordata toata atentia documentelor referitoare la aspectele financiare ale proiectului prezentate prin intermediul studiului de fezabilitate si proiectului tehnic (evolutia estimata a veniturilor si cheltuielilor pentru urmatoarea perioada de timp - de regula urmatoorii cativa ani, indicatori de rentabilitate etc.).

Un element cheie al oricarui proiect il reprezinta modul de satisfacere al nevoilor comunitatii locale.

Volumul cheltuielilor trebuie previzionat cu atentie si monitorizat pe tot parcursul derularii proiectului. Cheltuielile pe care urmeaza sa se efectueze in vederea realizarii proiectului nu vor avea o structura omogena si, din acest motiv, trebuie sa se faca distinctia intre diferitele destinatii ale resurselor de care dispune primaria.

O prima distinctie importanta este cea dintre cheltuielile initiale – care vor fi efectuate pentru a pune in miscare noul proiect – si cele aferente realizarii efective a proiectului.

Primele trebuie efectuate de regula o singura data, in perioada initiala. Cea de-a doua categorie de cheltuieli va avea un nivel mai stabil in timp, dar este si mai indepartata in timp fata de momentul intocmirii studiului de fezabilitate si/sau proiectului tehnic.

Este foarte important sa existe un grafic al celor doua categorii de cheltuieli si sa se determine cu precizie momentul in care proiectul sa se realizeze.

In cazul in care acest moment este mai indepartat in realitate decat s-a presupus initial, s-ar putea ca rentabilitatea proiectului sa nu mai fie cea scontata. Atunci cand se previzioneaza cheltuielile cu activitatea curenta, va trebui sa se determine si marimea resurselor necesare.

Un volum prea mare va tine resurse immobilizate in mod inutil, in timp ce un volum prea redus creeaza riscul unor intreruperi fortate ale realizarii proiectului. Va trebui sa se poata justifica nivelul pentru care s-a optat.

Datele referitoare la veniturile si cheltuielile previzionate vor da o imagine asupra rentabilitatii proiectului. In aprecierea acestei rentabilitati este bine sa se evalueze cum vor arata rezultatele in cazul in care apar evenimente neprevazute.

De aceea s-a stabilit ca planificarea strategica din punct de vedere financiar este greu de realizat datorita schimbarilor legislatiei. Din aceeaasi cauza, bugetul local pe urmatoorii 6 ani nu se poate exprima exact.

Repartizarea veniturilor arata gradul mare de dependenta fata de bugetul de stat si necesitatea alocarii unor sume care sa permita macar asigurarea unui buget minim de functionare.

VII. DESCRIEREA PARTENERIATULUI IN PROCESUL DE PROGRAMARE STRATEGICA

In conformitate cu principiul european al parteneriatului, in procesul de elaborare a PND 2014-2020, pe langa autoritatile publice trebuie consultati si parteneri neguvernamentali reprezentativi: organisme regionale, syndicate, patronate, institutii de cercetare si invatamant superior, organizatii neguvernamentale etc. Consultarile parteneriale au loc in cadrul structurilor parteneriale constituite pentru elaborarea PND privind elaborarea in parteneriat a Planului National de Dezvoltare.

Documentele Consultative pentru PND 2014-2020 se dezbat si se avizeaza in cadrul **Comitetului Interinstitutional pentru elaborarea PND (CIP)**, structura parteneriala la nivel national formata din reprezentanti la nivel de decizie ai ministerelor, altor institutii publice centrale, Agentiilor pentru Dezvoltare Regionala (ADR), institutelor de cercetare si institutiilor de invatamant superior, precum si din reprezentanti ai partenerilor economici si sociali.

Informarea si promovarea privind Planul National de Dezvoltare si Fondurile Structurale si de Coeziune (inclusiv diseminarea informatiei pe Internet) a reprezentat de asemenea o componenta fundamentala in cadrul procesului de elaborare a PND 2014-2020.

Structura parteneriatelor

Complementaritate: actiunile comunitare trebuie sa fie complementare sau sa contribuie la operatiunile nationale corespondente.

Parteneriat: actiunile Comunitare trebuie realizate printr-o stransa consultare intre Comisie si Statele Membre, impreuna cu autoritati si organisme numite de Statele Membre, cum ar fi autoritati regionale si locale, parteneri economici si sociali. Parteneriatul trebuie sa acopere pregatirea, finantarea, monitorizarea si evaluarea asistentei financiare. Statele Membre trebuie sa asigure asocierea partenerilor relevanti la diferite stadii ale programarii.

Subsidiaritate: fondurile nu sunt direct alocate proiectelor alese de Comisie. Principalele prioritati ale programului de dezvoltare sunt definite de autoritati nationale/regionale in cooperare cu Comisia, dar alegerea proiectelor si managementul lor sunt sub responsabilitatea exclusiva a autoritatilor nationale si regionale.

Additionalitate - Ajutorul Comunitar nu poate inlocui cheltuieli publice sau altele echivalente ale Statelor Membre. Bugetele Programului pot include atat fonduri UE cat si fonduri nationale din surse publice sau private.

Compatibilitate - Operatiunile finantate de fonduri trebuie sa fie in conformitate cu prevederile Tratatului UE, precum si cu politicile si actiunile UE, inclusiv regulile privind concurenta, achizitiile publice, protectia mediului, eliminarea inegalitatilor, promovarea egalitatii intre barbati si femei.

Multianualitate: - Actiunea comuna a Comunitatii si Statelor Membre trebuie sa fie implementata pe o baza multianuala printr-un proces de organizare, luare de decizii si finantare bazat pe formularea de strategii integrate si coerente multi-anuale si definirea de obiective concrete.

Concentrare: - Fondurile sunt concentrate pe cateva obiective prioritare; de fapt, o mare parte a acestora acopera un numar limitat de zone, care au nevoie de sprijin pentru dezvoltarea lor, iar resursele ramase sunt dedicate anumitor grupuri sociale care se confrunta cu dificultati in toata Uniunea Europeana, fara a satisface criteriile geografice speciale.

Anexa 1

PORTOFOLIUL DE PROIECTE

1. DRUMURI COMUNALE

INFORMATII GENERALE DESPRE PROIECT

1.	Regiunea	REGIUNEA SUD-VEST OLTENIA	
2.	Titlul proiectului	Modernizare drumuri locale comuna Colonesti, judetul Olt – Lungime 6,6 km	
3.	Domeniul acoperit de proiect	INFRASTRUCTURA DE TRANSPORT	
4.	Localizarea proiectului	JUDETUL: OLT LOCALITATEA: COLONESTI	
5.	Durata proiectului	1-6ANI	
6.	Grupurile/Zonele tinta	- locuitorii comunei Colonesti; - participantii la traficul rutier care tranziteaza comuna; - potentialii investitori;	
7.	Institutia responsabila cu implementarea proiectului	- CONSILIUL LOCAL	
8.	Coordonatele de contact ale beneficiarului proiectului	LOCALITATE: JUDET: COD POSTAL: TELEFON: FAX:	COLONESTI OLT 237080 0249-463.103 0249-463.103

DESCRIEREA PROIECTULUI

1.	Obiectivele proiectului	Asigurarea accesului neingradit al locuitorilor, turistilor si consumatorilor economici la infrastructura de baza. Modernizarea drumurilor comunale si a ulitelor satesi vor avea efecte benefice asupra dezvoltarii economice viitoare a comunei prin conectarea diferitelor zone la drumurile locale, imbunatatirea legaturilor rutiere cu comunele invecinate si cu satele componente. Va deveni o zona de interes atat pentru investitori cat si pentru turistii care tranziteaza comuna.
2.	Rezultatele obtinute	<ul style="list-style-type: none"> ✓ Reabilitarea si consolidarea retelei de drumuri locale; ✓ Accesul populatiei la locuri de munca, servicii medicale, educatie, cultura, recreere; ✓ Consolidarea terenurilor afectate de alunecari; ✓ Fluidizarea transportului de marfuri cu impact direct asupra dezvoltarii economice teritoriale echilibrate.
3.	Principalele activitati din	Elaborarea proiectului tehnic

	proiect	Aprobarea inceperii proiectului Pregatirea si depunerea cererii de finantare Contractarea proiectului Organizarea licitatiilor Monitorizare, evaluare, control Auditul proiectului
4.	Justificarea proiectului: nevoi indentificate in Regiune/Localitate	Proiectul este cuprins ca obiectiv in Strategia de Dezvoltare Locala pe perioada 2014-2020. Majoritatea locuitorilor sunt de acord cu implementarea proiectului in comuna lor.

STADIUL PROIECTULUI

1.	Stadiul pregatirii proiectului	Studiu de fezabilitate
----	--------------------------------	------------------------

COSTUL PROIECTULUI SI PLANUL FINANCIAR

1.	Costul total al proiectului estimativ, EUR (fara TVA)	
----	---	--

2. EXTINDERE RETEA DE CANALIZARE SI STATIE DE EPUARE SI TRATAREA A APELOR REZIDUALE

INFORMATII GENERALE DESPRE PROIECT

1.	Regiunea	REGIUNEA SUD-VEST OLTENIA	
2.	Titlul proiectului	Extindere retea publica de canalizare a apelor uzate menajere si statie de epurare in comuna Colonesti, judetul Olt	
3.	Domeniul acoperit de proiect	INFRASTRUCTURA CANALIZARE	
4.	Localizarea proiectului	JUDETUL: OLT LOCALITATEA: COLONESTI	
5.	Durata proiectului	1-6ANI	
6.	Grupurile/Zonele tinta	- locuitorii comunei Colonesti; - potentialii investitori;	
7.	Institutia responsabila cu implementarea proiectului	- CONSILIUL LOCAL	
8.	Coordonatele de contact ale beneficiarului proiectului	LOCALITATE: JUDET: COD POSTAL: TELEFON: FAX:	COLONESTI OLT 237080 0249-463.103 0249-463.103

DESCRIEREA PROIECTULUI

1.	Obiectivele proiectului	<p>Extinderea retelei de canalizare va conduce la reducerea impactului asupra calitatii factorilor de mediu datorat deficientelor in cadrul sistemului de colectare si epurare a apelor uzate menajere la nivelul localitatii. Realizarea statiei de epurare si tratare a apelor reziduale reprezinta un lucru primordial in dezvoltarea societatii actuale, localitatea se va integra astfel in limitele de poluare admise de Uniunea Europeana, principalii beneficiari fiind locuitorii aceste zone. Se va imbunatati calitatea vietii si vor fi diminuati factorii cu un grad ridicat de risc pentru sanatatea populatiei.</p> <p>Zona va deveni mai atractiva pentru investitori, iar activitatea acestora va genera venituri suplimentare la bugetul local. Proiectul va avea un impact social si economic direct asupra comunitatii, prin existenta unor resurse financiare pentru finantarea si dezvoltarea unor activitati in domeniul sanatatii, invatamantului, culturii.</p>
2.	Rezultatele obtinute	<ul style="list-style-type: none"> ✓ accesul populatiei la infrastruktura edilitara; ✓ scaderea factorilor de risc pentru sanatatea populatiei; ✓ imbunatatirea conditiilor de viata a populatiei comunei; ✓ scaderea factorului de poluare;

		<ul style="list-style-type: none"> ✓ reducerea efectelor unor riscuri naturale, cum ar fi inundatiile; ✓ atragerea de investitori; ✓ dezvoltarea de locuri de munca.
3.	Principalele activitati din proiect	Elaborarea proiectului tehnic Aprobarea inceperii proiectului Pregatirea si depunerea cererii de finantare Contractarea proiectului Organizarea licitatiilor Monitorizare, evaluare, control Auditul proiectului
4.	Justificarea proiectului: nevoi indentificate in Regiune/Localitate	Proiectul este cuprins ca obiectiv in Strategia de Dezvoltare Locala pe perioada 2014-2020. Majoritatea locuitorilor sunt de acord cu implementarea proiectului in comuna lor.

STADIUL PROIECTULUI

1.	Stadiul pregatirii proiectului	STUDIUL DE FEZABILITATE, PROIECT TEHNIC
----	--------------------------------	---

COSTUL PROIECTULUI SI PLANUL FINANCIAR

1.	Costul total al proiectului estimativ, EUR (fara TVA)	
----	---	--

3. EXTINDERE RETEA DE ALIMENTARE CU GAZ

INFORMATII GENERALE DESPRE PROIECT

1.	Regiunea	REGIUNEA SUD-VEST OLTENIA	
2.	Titlul proiectului	Extindere retea de alimentare cu gaze naturale in comuna Colonesti	
3.	Domeniul acoperit de proiect	INFRASTRUCTURA - GAZ	
4.	Localizarea proiectului	JUDETUL: OLT LOCALITATEA: COLONESTI	
5.	Durata proiectului	1-6ANI	
6.	Grupurile/Zonele tinta	- locuitorii comunei Colonesti; - potentialii investitori;	
7.	Institutia responsabila cu implementarea proiectului	- CONSILIUL LOCAL	
8.	Coordonatele de contact ale beneficiarului proiectului	LOCALITATE: JUDET: COD POSTAL: TELEFON: FAX:	COLONESTI OLT 237080 0249-463.103 0249-463.103

DESCRIEREA PROIECTULUI

1.	Obiectivele proiectului	Extinderea retelei de alimentare cu gaz metan va avea ca efect reducerea substantiala a costurilor de transport, precum si a cheltuielilor de subzistenta a locuitorilor comunei. Se vor eficientiza activitatile gospodaresti si cele de productie desfasurate pe raza localitatii si se va oferi astfel un grad ridicat de civilizatie pentru cetatenii comunei. Se va facilita astfel si accesul populatiei la centralele termice.
2.	Rezultatele obtinute	<ul style="list-style-type: none"> ✓ accesul populatiei la infrastruktura edilitara; ✓ scaderea factorilor de risc pentru sanatatea populatiei; ✓ imbunatatirea conditiilor de viata a populatiei comunei; ✓ scaderea factorului de poluare; ✓ atragerea de investitori; ✓ dezvoltarea de locuri de munca.
3.	Principalele activitati din proiect	Elaborarea studiului de fezabilitate Elaborarea proiectului tehnic Aprobarea inceperii proiectului Pregatirea si depunerea cererii de finantare Contractarea proiectului Organizarea licitatiilor Monitorizare, evaluare, control Auditul proiectului
4.	Justificarea proiectului:	Proiectul este cuprins ca obiectiv in Strategia de

	nevoi indentificate in Regiune/Localitate	Dezvoltare Locala pe perioada 2014-2020. Majoritatea locuitorilor sunt de acord cu implementarea proiectului in comuna lor.
--	--	---

STADIUL PROIECTULUI

1.	Stadiul pregatirii proiectului	-
----	-----------------------------------	---

COSTUL PROIECTULUI SI PLANUL FINANCIAR

1.	Costul total al proiectului estimativ, EUR (fara TVA)	
----	---	--

4. ORGANIZAREA SISTEMULUI DE COLECTARE SELECTIVA, A SPATIULUI DE DEPOZITARE TEMPORARA SI TRANSPORTUL DESEURILOR

INFORMATII GENERALE DESPRE PROIECT

1.	Regiunea	REGIUNEA SUD-VEST OLTENIA	
2.	Titlul proiectului	Membru in Asociatia de Dezvoltare Intercomunitara “OLT-ECO” constituita pentru implementarea proiectului “Sistem integrat de management al deseurilor solide in judetul Olt” valoare proiect 31,8 milioane de euro Institutiile responsabile Consiliul Judetean Olt Dotare cu utilaje si echipamente pentru serviciul de gospodarie comunală si salubritate (masina de colectare, pubele)	
3.	Domeniul acoperit de proiect	MEDIU	
4.	Localizarea proiectului	JUDETUL: OLT LOCALITATEA: COLONESTI	
5.	Durata proiectului	1-6 ANI	
6.	Grupurile/Zonele tinta	- locuitorii comunei Colonesti; - potentialii investitori; - agentii economici; - institutiile publice;	
7.	Institutiile responsabile cu implementarea proiectului	- CONSILIUL JUDETEAN	
8.	Coordonatele de contact ale beneficiarului proiectului	LOCALITATE: JUDET: COD POSTAL: TELEFON: FAX:	COLONESTI OLT 237080 0249-463.103 0249-463.103

DESCRIEREA PROIECTULUI

1.	Obiectivele proiectului	<ul style="list-style-type: none"> ✓ Eliminarea materialelor periculoase/toxice din volumul deseurilor si reducerea poluarii din mediului ambiant; ✓ scaderea costurilor de colectare, transport si depozitare; ✓ conservarea si protejarea resurselor naturale; ✓ eliminarea materialelor periculoase din volumul total de deseuri; <p>Transportul trebuie sa aiba dotarea tehnica si personal corespunzator pentru interventie.</p>
2.	Rezultatele obtinute	<ul style="list-style-type: none"> ✓ imbunatatirea conditiilor de viata ale cetatenilor; ✓ promovarea calitatii si eficientei activitatilor de

		salubritate; ✓ dezvoltarea durabila a serviciilor; ✓ protectia mediului inconjurator.
3.	Principalele activitati din proiect	Elaborare studiu de fezabilitate Elaborarea proiectului tehnic Aprobarea inceperii proiectului Pregatirea si depunerea cererii de finantare Contractarea proiectului Organizarea licitatiilor Monitorizare, evaluare, control Auditul proiectului
4.	Justificarea proiectului: nevoi indentificate in Regiune/Localitate	Proiectul este cuprins ca obiectiv in Strategia de Dezvoltare Locala pe perioada 2014-2020. Majoritatea locuitorilor sunt de acord cu implementarea proiectului in comuna lor.

STADIUL PROIECTULUI

1.	Stadiul pregatirii proiectului	-
----	--------------------------------	---

COSTUL PROIECTULUI SI PLANUL FINANCIAR

1.	Costul total al proiectului estimativ, EUR (fara TVA)	-
----	---	---

5. LUCRARI DE CADASTRU IMOBILIAR INTRAVILAN, EXTRAVILAN SI REALIZARE PUG

INFORMATII GENERALE DESPRE PROIECT

1.	Regiunea	REGIUNEA SUD-VEST OLTENIA	
2.	Titlul proiectului	Reactualizare Plan Urbanistic General si regulament local de urbanism Comuna Colonesti, judetul Olt”	
3.	Domeniul acoperit de proiect	INFRASTRUCTURA	
4.	Localizarea proiectului	JUDETUL: OLT LOCALITATEA: COLONESTI	
5.	Durata proiectului	1 AN	
6.	Grupurile/Zonele tinta	- locuitorii comunei Colonesti; - potentialii investitori; - agentii economici; - institutiile publice;	
7.	Institutia responsabila cu implementarea proiectului	- CONSILIUL LOCAL	
8.	Coordonatele de contact ale beneficiarului proiectului	LOCALITATE: JUDET: COD POSTAL: TELEFON: FAX:	COLONESTI OLT 237080 0249-463.103 0249-463.103

DESCRIEREA PROIECTULUI

1.	Obiectivele proiectului	<p>PUG-ul cuprinde analiza, reglementari si regulament local de urbanism pentru intreg teritoriul comunei, este necesar in vederea amenajarii si administrarii teritoriului comunei.</p> <p>Scopul realizarii PUG-ului este:</p> <ul style="list-style-type: none"> - o mai buna valorificare a potentialului natural, economic si uman al comunei; ✓ - stabilirea si delimitarea teritoriului intravilan, a zonelor construibile si protejate, delimitarea zonelor cu interdictie temporara sau definitiva de construire.
2.	Rezultatele obtinute	<p>Lucrarea va contribui indirect la cresterea nivelului de trai al populatiei prin gasirea unor solutii de amenajare a teritoriului care sa asigure un grad de confort acceptabil, o suma de utilitati si obiective de utilitate publica care sa satisfaca nevoile colective in spatiul administrativ;</p> <p>Optimizarea relatiilor in teritoriu privind tendinta de dezvoltare din punct de vedere:</p> <ul style="list-style-type: none"> - turistic, - a cailor de comunicatii si transport,

		✓ - a amenajarii pentru sortarea, evacuarea, depozitarea si tratarea deseurilor menajere si industriale, a extinderii retelelor de alimentare cu apa, gaze, energie electrica, etc.
3.	Principalele activitati din proiect	Monitorizare, evaluare, control Auditul proiectului
4.	Justificarea proiectului: nevoi indentificate in Regiune/Localitate	Proiectul este cuprins ca obiectiv in Strategia de Dezvoltare Locala pe perioada 2014-2020. Majoritatea locuitorilor sunt de acord cu implementarea proiectului in comuna lor.

STADIUL PROIECTULUI

1.	Stadiul pregatirii proiectului	IN DERULARE
----	--------------------------------	-------------

COSTUL PROIECTULUI SI PLANUL FINANCIAR

1.	Costul total al proiectului estimativ, EUR (fara TVA)	30.000,00
----	---	-----------

6. DOTARI PENTRU INTERVENTII IN CAZ DE SITUATII DE URGENTA

INFORMATII GENERALE DESPRE PROIECT

1.	Regiunea	REGIUNEA SUD-VEST OLTENIA	
2.	Titlul proiectului	Cumparare buldoexcavator pentru interventii in caz de situatii de urgenta, la nivelul comunei Colonesti, judetul Olt	
3.	Domeniul acoperit de proiect	INFRASTRUCTURA SOCIALA	
4.	Localizarea proiectului	JUDETUL: OLT LOCALITATEA: COLONESTI	
5.	Durata proiectului	1- 6 ANI	
6.	Grupurile/Zonele tinta	- locuitorii comunei Colonesti; - potentialii investitori; - agentii economici; - institutiile publice;	
7.	Institutia responsabila cu implementarea proiectului	- CONSILIUL LOCAL	
8.	Coordonatele de contact ale beneficiarului proiectului	LOCALITATE: JUDET: COD POSTAL: TELEFON: FAX:	COLONESTI OLT 237080 0249-463.103 0249-463.103

DESCRIEREA PROIECTULUI

1.	Obiectivele proiectului	<ul style="list-style-type: none"> ✓ Reducerea riscului de producere a dezastrelor naturale; ✓ Imbunatatirea capacitatii de raspuns in situatii de urgenta la nivelul fiecarei regiuni, prin reducerea timpului de interventie pentru acordarea primului ajutor calificat si pentru interventii in situatii de urgenta; ✓ Dezvoltarea capacitatii autoritatii locale pentru gestionarea mai eficienta a serviciilor publice descentralizate prin continuarea procesului de modernizare prin achizitionarea unei autospeciale PSI si alte echipamente de interventie pentru stingerea incendiilor la nivelul comunei si a satelor componente.
2.	Rezultatele obtinute	<ul style="list-style-type: none"> ✓ compartimentul de voluntariat pentru situatii de urgenta mai bine dotat tehnic, cu posibilitati de mentinere a functiilor institutiilor vitale, a conditiilor de comunicare directa si de interventie in timp real, in scopul utilizarii optime a resurselor aflate la dispozitie in caz de necesitate; ✓ personal mai bine instruit, cu competenta ridicata in utilizarea echipamentelor moderne, a inaltei tehnologii, in scopul eficientizarii serviciilor publice

		oferite cetatenilor;
3.	Principalele activitati din proiect	Monitorizare, evaluare, control Auditul proiectului
4.	Justificarea proiectului: nevoi indentificate in Regiune/Localitate	Proiectul este cuprins ca obiectiv in Strategia de Dezvoltare Locala pe perioada 2014-2020. Majoritatea locuitorilor sunt de acord cu implementarea proiectului in comuna lor.

STADIUL PROIECTULUI

1.	Stadiul pregatirii proiectului	IN CURS DE REALIZARE
----	--------------------------------	----------------------

COSTUL PROIECTULUI SI PLANUL FINANCIAR

1.	Costul total al proiectului estimativ, EUR (fara TVA)	65.000,00
----	---	-----------

7. REALIZAREA DE ALEI PIETONALE

INFORMATII GENERALE DESPRE PROIECT

1.	Regiunea	REGIUNEA SUD-VEST OLTENIA	
2.	Titlul proiectului	Amenajare alei pietonale pe raza satului Colonesti	
3.	Domeniul acoperit de proiect	INFRASTRUCTURA TRANSPORT	
4.	Localizarea proiectului	JUDETUL: OLT LOCALITATEA: COLONESTI	
5.	Durata proiectului	1- 6 ANI	
6.	Grupurile/Zonele tinta	- locuitorii comunei Colonesti; - potentialii investitori; - agentii economici; - institutiile publice;	
7.	Institutia responsabila cu implementarea proiectului	- CONSILIUL LOCAL	
8.	Coordonatele de contact ale beneficiarului proiectului	LOCALITATE: JUDET: COD POSTAL: TELEFON: FAX:	COLONESTI OLT 237080 0249-463.103 0249-463.103

DESCRIEREA PROIECTULUI

1.	Obiectivele proiectului	<ul style="list-style-type: none"> ✓ Reabilitarea si consolidarea retelei de drumuri locale; ✓ Evitarea circulatiei pietonilor pe drumul judetean;
2.	Rezultatele obtinute	<ul style="list-style-type: none"> ✓ fluidizarea circulatiei; ✓ siguranta pietonilor; ✓ stabilizarea zonei;
3.	Principalele activitati din proiect	Elaborare studiu de fezabilitate Elaborarea proiectului tehnic Aprobarea inceperii proiectului Pregatirea si depunerea cererii de finantare Contractarea proiectului Organizarea licitatiilor Monitorizare, evaluare, control Auditul proiectului
4.	Justificarea proiectului: nevoi indentificate in Regiune/Localitate	Proiectul este cuprins ca obiectiv in Strategia de Dezvoltare Locala pe perioada 2014-2020. Majoritatea locuitorilor sunt de acord cu implementarea proiectului in comuna lor.

STADIUL PROIECTULUI

1.	Stadiul pregatirii proiectului	-
----	--------------------------------	---

COSTUL PROIECTULUI SI PLANUL FINANCIAR

1.	Costul total al proiectului estimativ, EUR (fara TVA)	65.283,00
----	---	-----------

8. AMENAJARE TEREN SPORT SI STADION

INFORMATII GENERALE DESPRE PROIECT

1.	Regiunea	REGIUNEA SUD-VEST OLTENIA	
2.	Titlul proiectului	Amenajare teren sport si stadion, in comuna Colonesti, judetul Olt	
3.	Domeniul acoperit de proiect	INFRASTRUCTURA SOCIALA	
4.	Localizarea proiectului	JUDETUL: OLT LOCALITATEA: COLONESTI	
5.	Durata proiectului	1- 6 ANI	
6.	Grupurile/Zonele tinta	- locuitorii comunei Colonesti; - potentialii investitori; - agentii economici; - institutiile publice;	
7.	Institutia responsabila cu implementarea proiectului	- CONSILIUL LOCAL	
8.	Coordonatele de contact ale beneficiarului proiectului	LOCALITATE: JUDET: COD POSTAL: TELEFON: FAX:	COLONESTI OLT 237080 0249-463.103 0249-463.103

DESCRIEREA PROIECTULUI

1.	Obiectivele proiectului	✓ Realizarea in comuna a unui teren de sport si a unui stadion conform strandardelor europene
2.	Rezultatele obtinute	<ul style="list-style-type: none"> ✓ regenerarea mediului rural si a valorilor acestuia, prin sprijinirea noii generatii de a invata in conditii moderne si asigurarea conditiilor de recreere; ✓ cresterea activitatilor sportive in randul tinerilor; ✓ dezvoltarea activitatilor sportive si competitionale; ✓ asigurarea sigurantei si protectiei celor care folosesc si viziteaza baza sportiva ✓ atragerea de investitori; ✓ crearea de locuri de munca.
3.	Principalele activitati din proiect	Elaborarea studiu de fezabilitate Elaborarea proiectului tehnic Aprobarea inceperii proiectului Pregatirea si depunerea cererii de finantare Contractarea proiectului Organizarea licitatiilor Monitorizare, evaluare, control Auditul proiectului
4.	Justificarea proiectului: nevoi indentificate in Regiune/Localitate	Proiectul este cuprins ca obiectiv in Strategia de Dezvoltare Locala pe perioada 2014-2020. Majoritatea locuitorilor sunt de acord cu implementarea proiectului in comuna lor.

STADIUL PROIECTULUI

1.	Stadiul pregatirii proiectului	-
----	--------------------------------	---

COSTUL PROIECTULUI SI PLANUL FINANCIAR

1.	Costul total al proiectului estimativ, EUR (fara TVA)	
----	---	--

9. EFICIENTA ENERGETICA

INFORMATII GENERALE DESPRE PROIECT

1.	Regiunea	REGIUNEA SUD-VEST OLTENIA	
2.	Titlul proiectului	Montarea unui post de transformare electrica in comuna Colonesti, judetul Olt	
3.	Domeniul acoperit de proiect	INFRASTRUCTURA	
4.	Localizarea proiectului	JUDETUL: OLT LOCALITATEA: COLONESTI	
5.	Durata proiectului	1- 6 ANI	
6.	Grupurile/Zonele tinta	- locuitorii comunei Colonesti; - potentialii investitori; - agentii economici; - institutiile publice;	
7.	Institutia responsabila cu implementarea proiectului	- CONSILIUL LOCAL	
8.	Coordonatele de contact ale beneficiarului proiectului	LOCALITATE: JUDET: COD POSTAL: TELEFON: FAX:	COLONESTI OLT 237080 0249-463.103 0249-463.103

DESCRIEREA PROIECTULUI

1.	Obiectivele proiectului	<ul style="list-style-type: none"> ✓ imbunatatirea parametrilor curentului electric; ✓ eficientizarea consului de energie; ✓ asigura intreruperea circuitului electric si protejeaza transformatorul in cazul unor defecte sau suprasarcini ce pot aparea in retea de joasa tensiune sau de iluminat public; ✓ asigura alimentarea cu energie electrica a iluminatului public pe timp de noapte, actionarea facandu-se manual sau automat.
2.	Rezultatele obtinute	<ul style="list-style-type: none"> ✓ montarea unui post de transformare in comuna; ✓ crearea conditiilor necesare atingerii standardelor ridicate; ✓ imbunatatirea conditiilor de viata a populatiei orasului; ✓ atragerea de investitori; ✓ crearea de locuri de munca.
3.	Principalele activitati din proiect	<p>Elaborare studiu de fezabilitate Elaborarea proiectului tehnic Aprobarea inceperii proiectului Pregatirea si depunerea cererii de finantare Contractarea proiectului Organizarea licitatiilor Monitorizare, evaluare, control Auditul proiectului</p>

4.	Justificarea proiectului: nevoi indentificate in Regiune/Localitate	Proiectul este cuprins ca obiectiv in Strategia de Dezvoltare Locala pe perioada 2014-2020. Majoritatea locuitorilor sunt de acord cu implementarea proiectului in comuna lor.
----	---	--

STADIUL PROIECTULUI

1.	Stadiul pregatirii proiectului	STUDIU DE FEZABILITATE
----	--------------------------------	------------------------

COSTUL PROIECTULUI SI PLANUL FINANCIAR

1.	Costul total al proiectului estimativ, EUR (fara TVA)	10.000,00
----	---	-----------

Eficacitatea actiunilor puse in practica prin Strategia de Dezvoltare Locala este strans legata de accesibilitatea potentialilor beneficiari la informatiile si oportunitatile oferite de acest program operational.

Consiliul Local va avea grija sa furnizeze asistenta tehnica pentru punerea in practica a masurilor necesare imbunatatirii legaturilor cu participantii din teritoriu (si anume cei economici si sociali, autoritatile locale si alte organizatii competente interesate) si sa informeze opinia publica despre rezultatele obtinute in urma interventiilor prevazute de Strategia de Dezvoltare Locala 2014 – 2020 a Comunei Colonesti.

COMITETUL DE COORDONARE A CONSILIULUI LOCAL :

STAN VALERICA MIRCEA – PRIMAR

MIU FLORIN – VICEPRIMAR

BURDUCEL LUMINITA – SECRETAR

PIELARU MARIA – CONTABIL

“Strategia de Dezvoltare Locala 2014-2020 – Localitatea Colonesti, Judetul Olt”

a fost realizata de catre:

	<p>“Consultanta Fonduri Europene” S.C. LOCATIV CONSULT S.R.L. Str. Margeanului, Nr.30 Sect.5 BUCURESTI</p> <p>Tel: 0722.592.543 Fax: 021.420.10.17</p>
--	---

Director General

Chirulescu Adrian